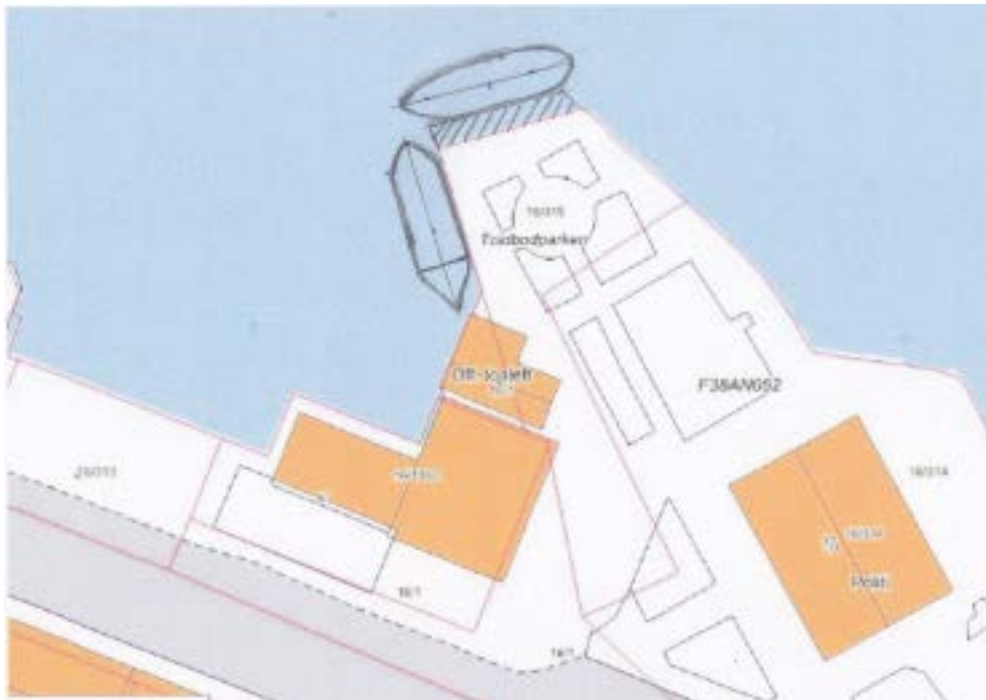
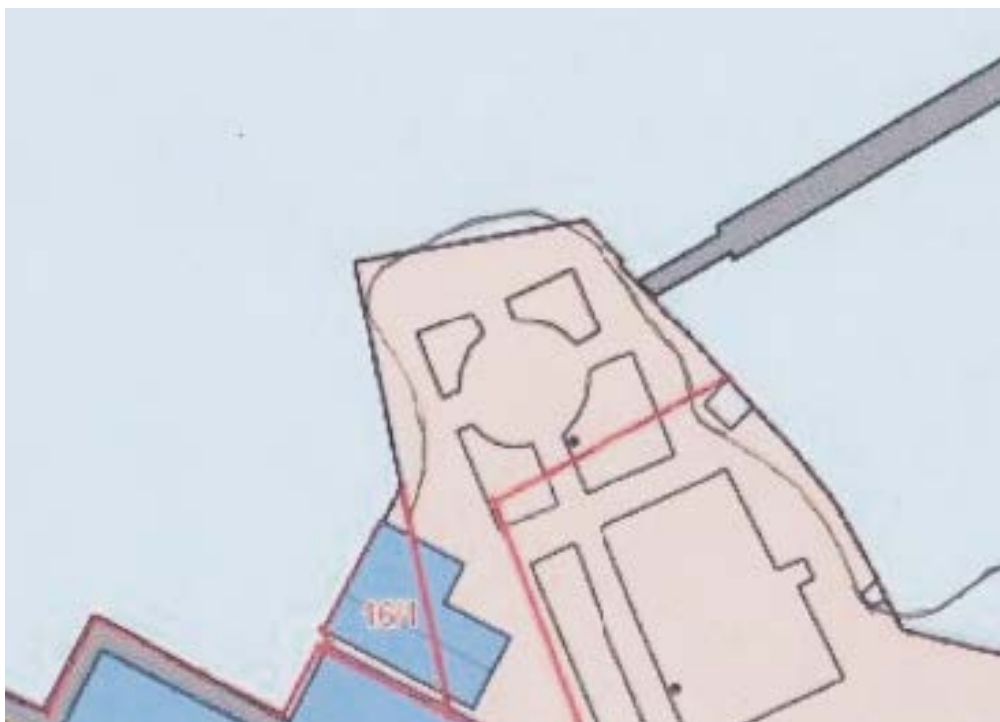



VEDLEGG



Skisse over hvordan båtene er tenkt plassert ved brygga i Tollbodparken. Risør 2 ligger ytterst der den ligger i dag, og Kanonjolla ligger nærmest kommunens servicebygg. Forlengelse av kaifronten er skissert.



Inntegnet dybdekote ved brygga i Tollbodparken. Vi ser at 1 m koten stikker utenfor bryggekanten. Dette bidrar til at Risør 2 ved lavvann blir liggende på grunn.



Skråbilde av Tollbodparken hvor man ønsker å samlokalisere Risør 2 og Kanonjolla. I parken ønsker vi å sette opp en utstilling (informasjonsplakater) og en optisk telegraf.



Kanonjolla ved kai på Hukken



Kanonjolla på vervetur under
Trebåtfestivalen



Risør 2 under fulle seil



Risør 2 på en ukes tur med Risør Speidertropp