

Innspill kommuneplan

Fie 03.04.2019

G.nr:4 Br.n29
Svein-Erik Henriksen
Åkvågveien 936
4957 RISØR

Jeg har i dag eksisterende flytebrygge med 4 båtplasser på Blåbakken. 3 til hytter og en til fastboende.

Brygga består av to elementer hver på 6 m. 12m totalt.

Alle båtplassene er på vestre side av brygga. Dette for ikke å hindre båttrafikk ut og inn til Fiestranda. Dette fungerer supert.

Det er meget stor etterspørsel etter båtplasser i området. Både fra fastboende og hyttegjester.

Jeg spiller derfor inn forespørsel om å forlenge brygga med 2 elementer til. 2x6m. Totalt vil brygga da bli 24m.

Det er en reguleringsplan for dette området med eksisterende brygge. Ny brygge vil komme utenfor reguleringsplanen.

Vedlegg : kart som viser eksisterende brygge, merket sort. Ny brygge er merket rød.

Det vil ikke bli noen endring av adkomst til brygga. Det er ikke nødvendig med ekstra parkeringsplasser.

Når det gjelder kulturminner, verneverdier, jord- og skogbruk, turstier, biologisk mangfold, friluftsliv, miljø, infrastruktur. Her henviser jeg til reguleringsplanen for 4/29 (Arkivsak 2011/67-0)

Der ble det ikke funnet noe som skulle være til hinder.

Det er heller ikke registret ålegress i området.

Når det gjelder friluftsliv og allmenheten. Det har blitt liv på Blåbakken igjen. Dette har blitt et yndet sted for soling, bading, roing og seiling. Jeg har satt ut badestige på brygga. Et sosialt samlingssted. Ikke så mange badeplasser igjen på Fie.

Eventuell utvidelse av brygge vil kunne gjennomføres 2020.

Svein-Erik Henriksen.

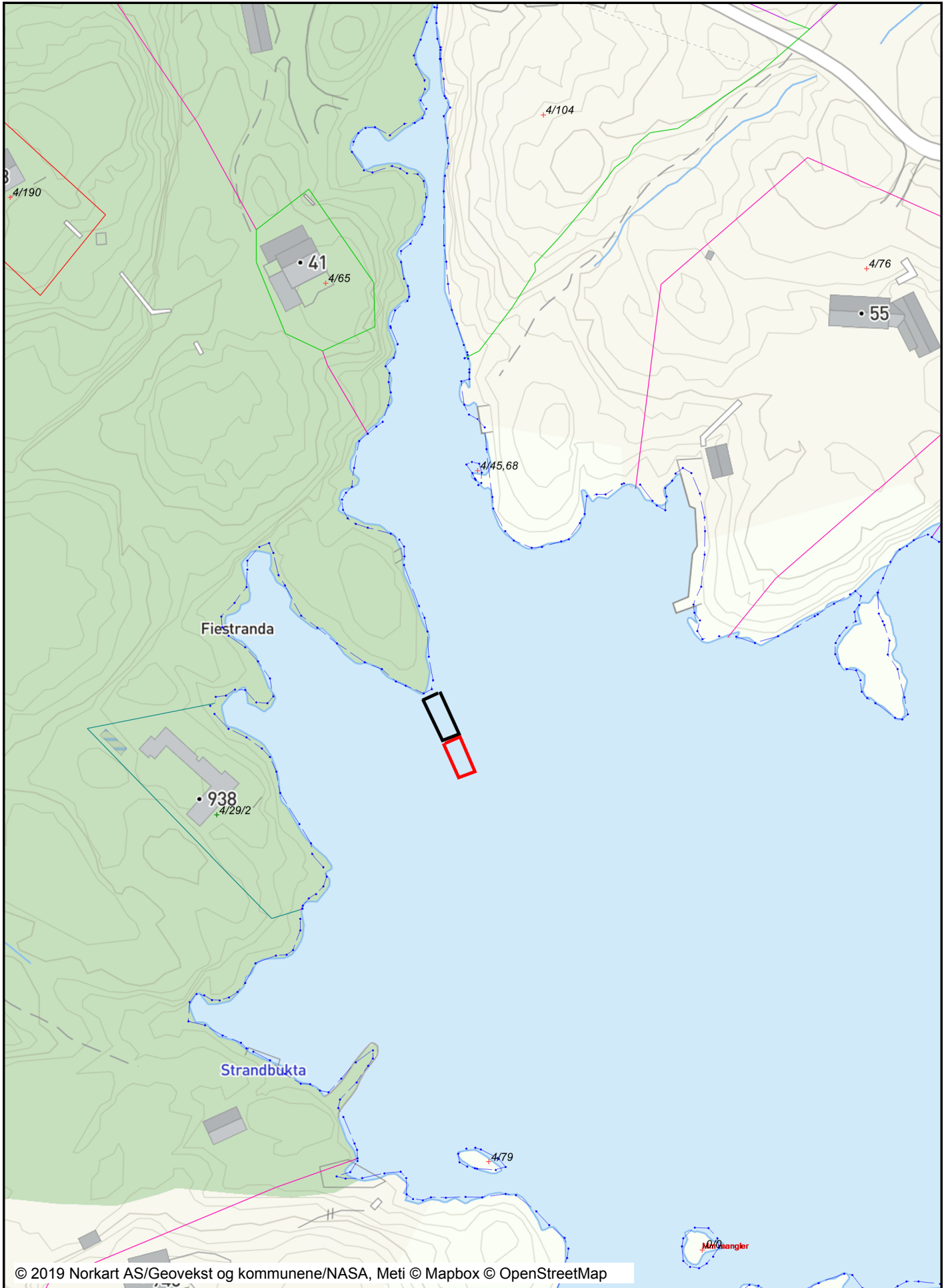


Utskrift fra Norkart AS kartklient

Dato: 05.04.2019






Målestokk: 1:1000

Koordinatsystem: UTM 32N



Tegnforklaring

Matrikkelkart

-  Grunneiendom
-  Festegrunn
-  Hjelpelinje fiktiv
-  Hjelpelinje vannkant
-  Skissenyaktighet (metode 80 / 81 / 82)
-  Grense ≤ 10 cm
-  Grense ≤ 30 cm
-  Grense < 200 cm
-  Grense < 500 cm
-  Grense ≥ 500 cm