

Medvirkning med Ungdomsråd

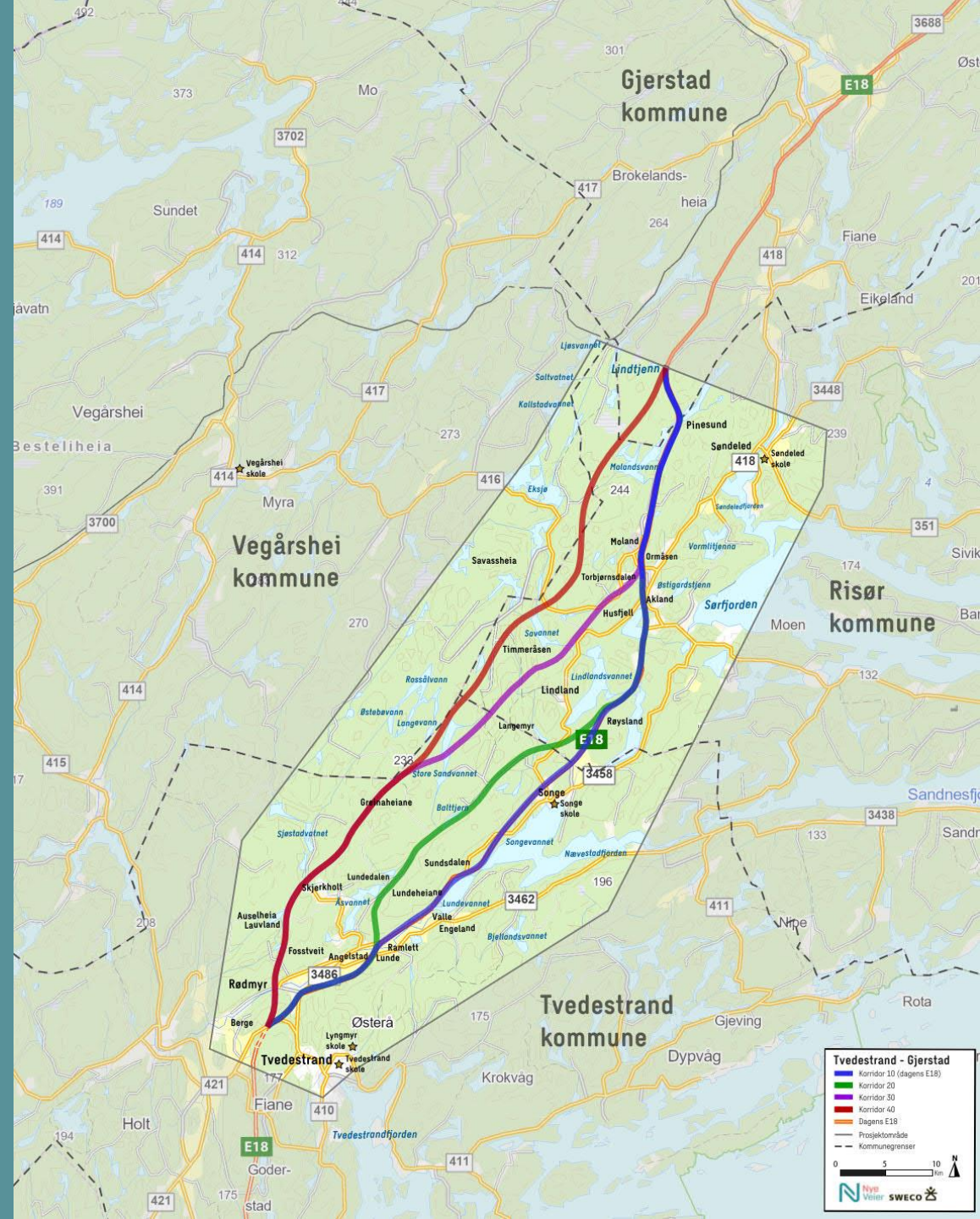
Risør kommune



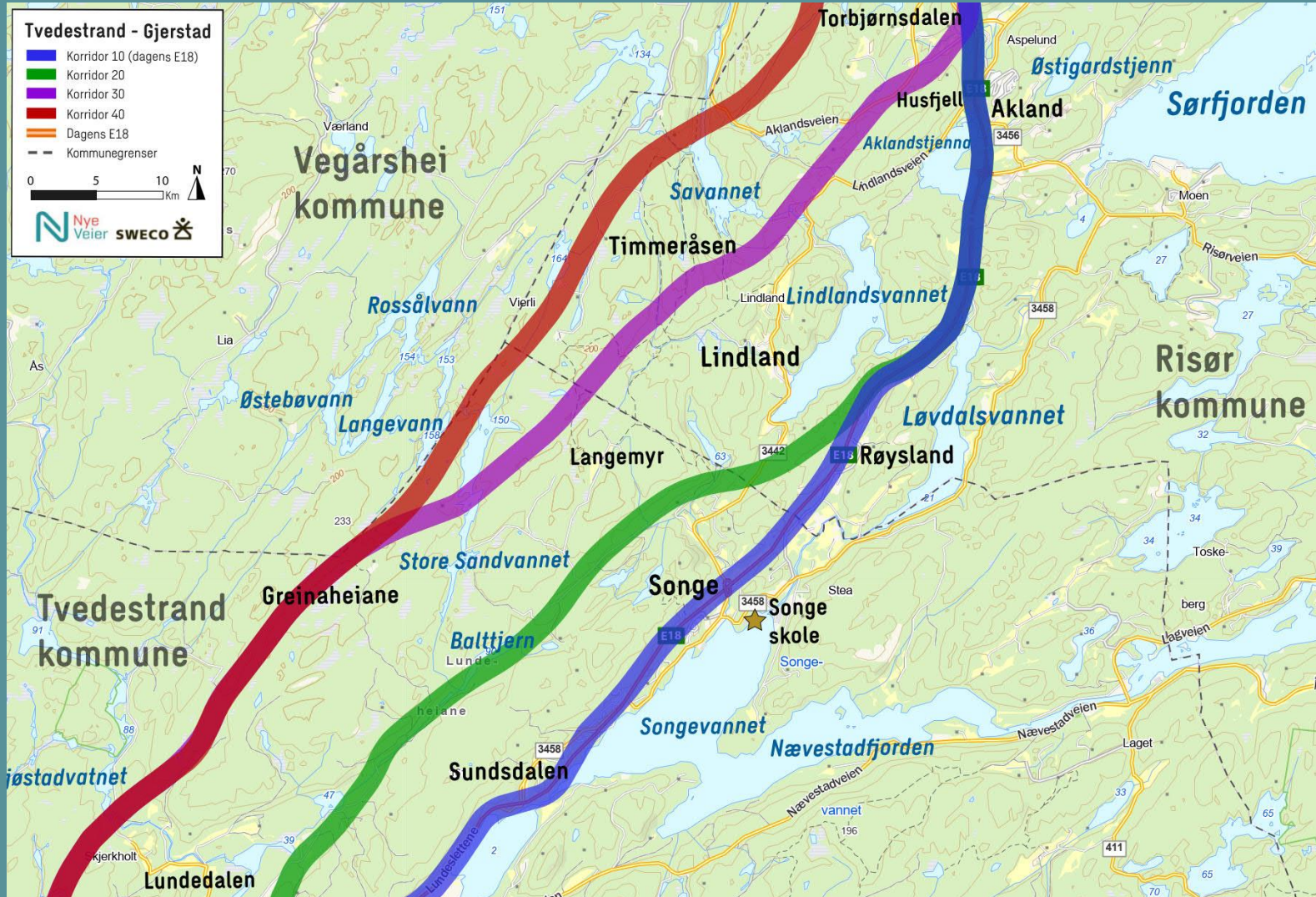
Oversiktskart



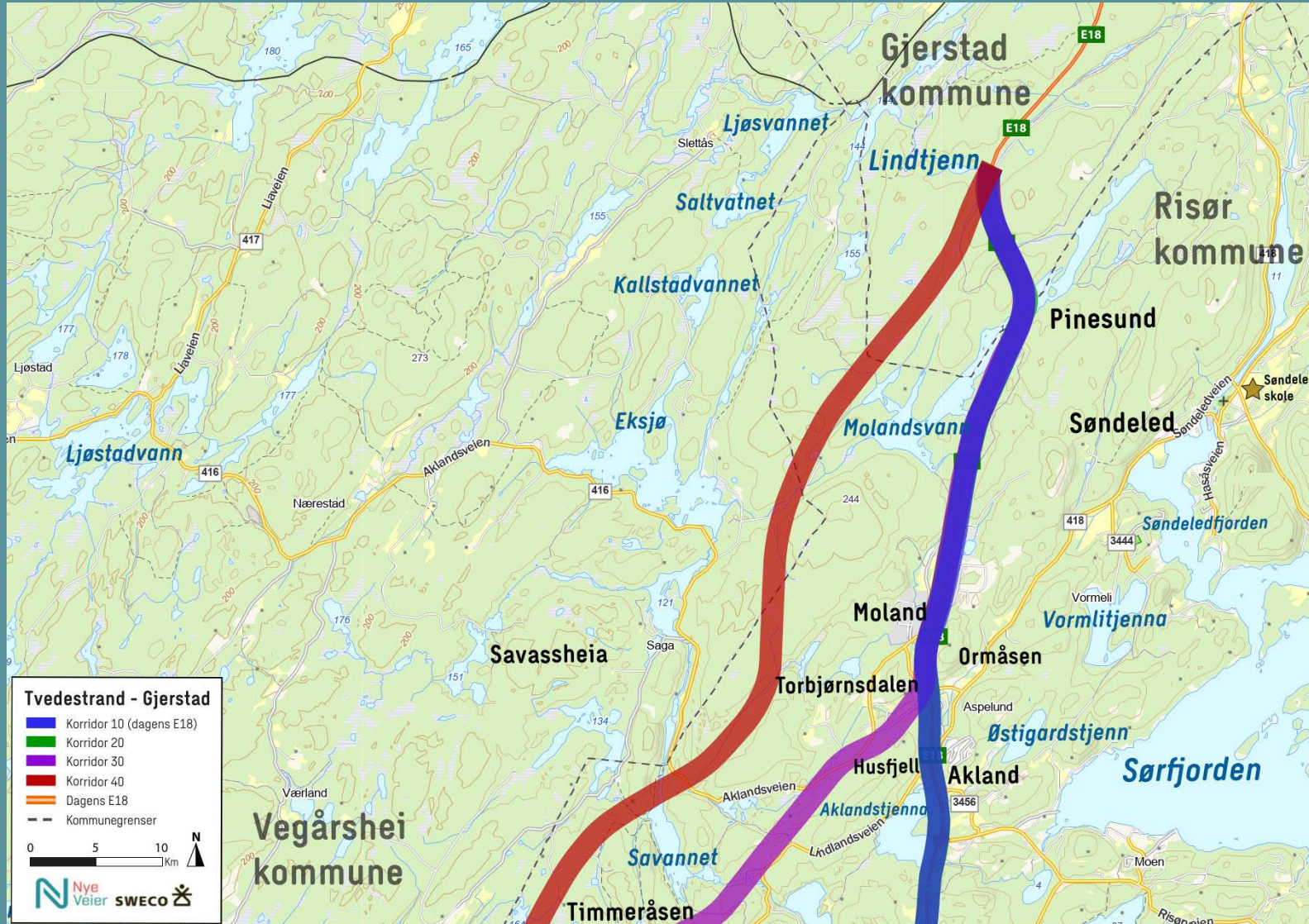
Kart som viser området som Nye Veier ser på



Kart som viser deler av Risør, Tvedestrand og Vegårshei



Kart som viser deler av Risør, Vegårshei og Gjerstad

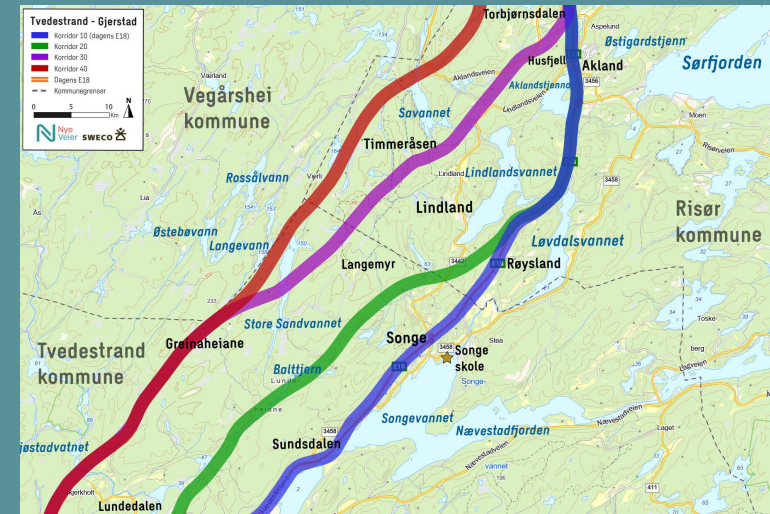
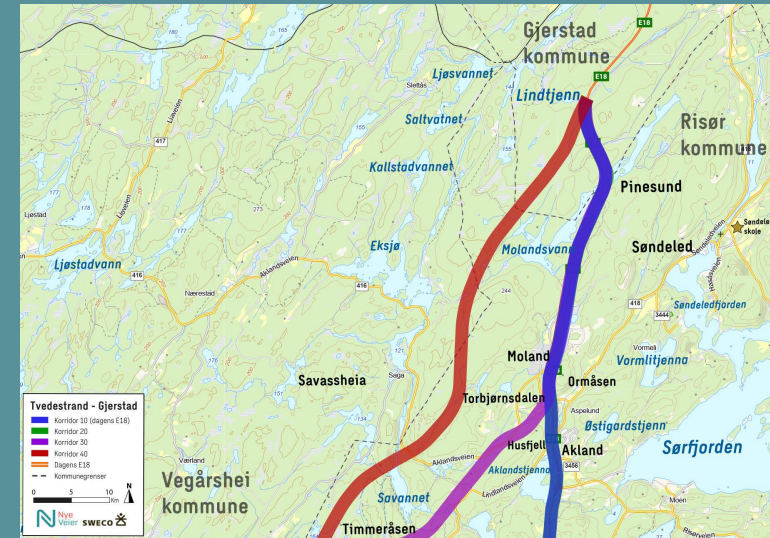


Oppgave 1

Er det noen områder som er viktige for dere, og hvorfor er disse viktige?

Eksempelvis badeplass, turområde, sykkelveier, jaktområder, teltplasser eller andre ting.

- Ta utgangspunkt i vedlagt PDF som heter «E18TG_Kart til oppgave 1»
- Marker området i kartet og forklar – eller – skriv stedsnavn og forklar.
- Hvis dere ser at noen av linjene treffer områder dere bruker, skriv hvilken linje som treffer:
 - Blå – Linje 10
 - Grønn – Linje 20
 - Lilla – Linje 30
 - Rød – Linje 40



Linjene som vises i kartet er tykke. Nye Veier jobber med å finne ut av hvor veien skal gå innenfor et av de fire alternativene.

Oppgave 2

Er det noe spesielt dere mener vi må tenke på når vi skal bygge ny vei?

Dette kan for eksempel være:

- *Er det noen temaer dere synes er viktige?*
- *Er det noe vi bør ta spesielt hensyn til?*

Oppgave 3

Er det noe dere lurer på om prosjektet eller er det andre ting dere vil si til oss?



Nye
veier