

Risør kommune

Betjnings- og anlegg (PBL § 12-6, nr. 1)

- Friluftsbetjnings- og frittgående
- Energi- og teknisk infrastruktur (PBL § 12-6, nr. 2)
- Kjørebane
- Parkeringsplasser
- Vann- og avløpsnett

Landbruks-, natur- og friluftsmål samt rennir (PBL § 12-6, nr. 3)

- Friluftsmål
- LNFR-areal for spreid bolig, friluft eller næringsbetjening
- Landbruksformål

Bruk og vern av rige og vassdrag med tilhørende strandsoner (PBL § 12-6, nr. 6)

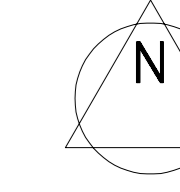
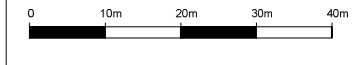
- Småbåthavn

Hensynssoner (PBL § 12-6)


- Båtlagging etter lov om kulturminner
- Bevaring naturmiljø
- Bestemmelseområde

Linjesymbol

- Planlegningsgrense
- Formålsgrense
- Regulert tomtegrense
- Byggegrense
- Omriss av eksisterende bebyggelse som inngår i planen
- Regulert kant kjørebane
- Måle- og avlesningslinje
- Angitt hensynsgrense
- Båtlagginggrense
- Punksymbol
- Avkjørsel både inn og utkjørsel

A FJERNET FELTNAV N L2		21.12.2018	HB
Rev. Endering		Dato	Tegn. Kontr.
KALLARBERGET		FORSLAG	
MINDRE REGULERINGSENDRING		13.11.18	
PlanID: 2014004		Tegn. nr.	Rev.
		18005 R1	A



Åsvika
Utvikling AS

VA CONSULT AS
SANDEFJORD
Tlf: 479 23 808
www.vaconsult.no