at plan

SKOGBRUKSPLAN MED MILJØREGISTRERINGER

Gårds- og bruksnr:

3 - 4

i RISØR

Eier:
TORE BIRGER DALEVOLL

Adresse:
ØSTRE STRANDGATE 51
4608 KRISTIANSAND S

Registreringsår:

2012

INNHOLDSFORTEGNELSE

1 TEIGOVERSIKT: 3

2 HOVEDTALL FOR EIENDOMMEN 4

2.1 MARKSLAGSFORDELING 5
2.2 MARKSLAGSFORDELING MED AREALGRUPPER 6
2.3 MARKSLAGSOVERSIKT FORDELT PÅ TEIGER 7
2.4 AREALGRUPPER PR.TEIG 7
2.5 HOGSTKLASSEFORDELING 8
2.6 HOGSTKLASSEFORDELING, VOLUM FORDELT PÅ TRESLAG 9
2.7 STÅENDE KUBIKKMASSE 9
2.8 STÅENDE KUBIKKMASSE 10
2.9 TILVEKST 11

3 ENKEL BESTANDSLISTE 12

4 BESTANDSOVERSIKT 14

5 BEHANDLINGSFORSLAG I PLANPERIODEN 19

5.1 TILTAK I HOGSTKLASSE 4 OG 5 19

6 MILJØREGISTRERINGER 20

6.1 NØKKELBIOTOPER 20
6.2 NØKKELBIOTOPER - SUMTALL 21

7 INFORMASJON OG FAGUTTRYKK 22

7.1 FORKLARING PÅ ORD OG UTTRYKK 22

8 EGEN OPPFØLGING 27

8.1 HOGST 27
8.2 SKOGKULTUR 28

9 TYNNING OG TYNNINGSUTTAK 29

10 INFORMASJON OM MILJØREGISTRERING OG NØKKELBIOTOPER 31

1 Teigoversikt:

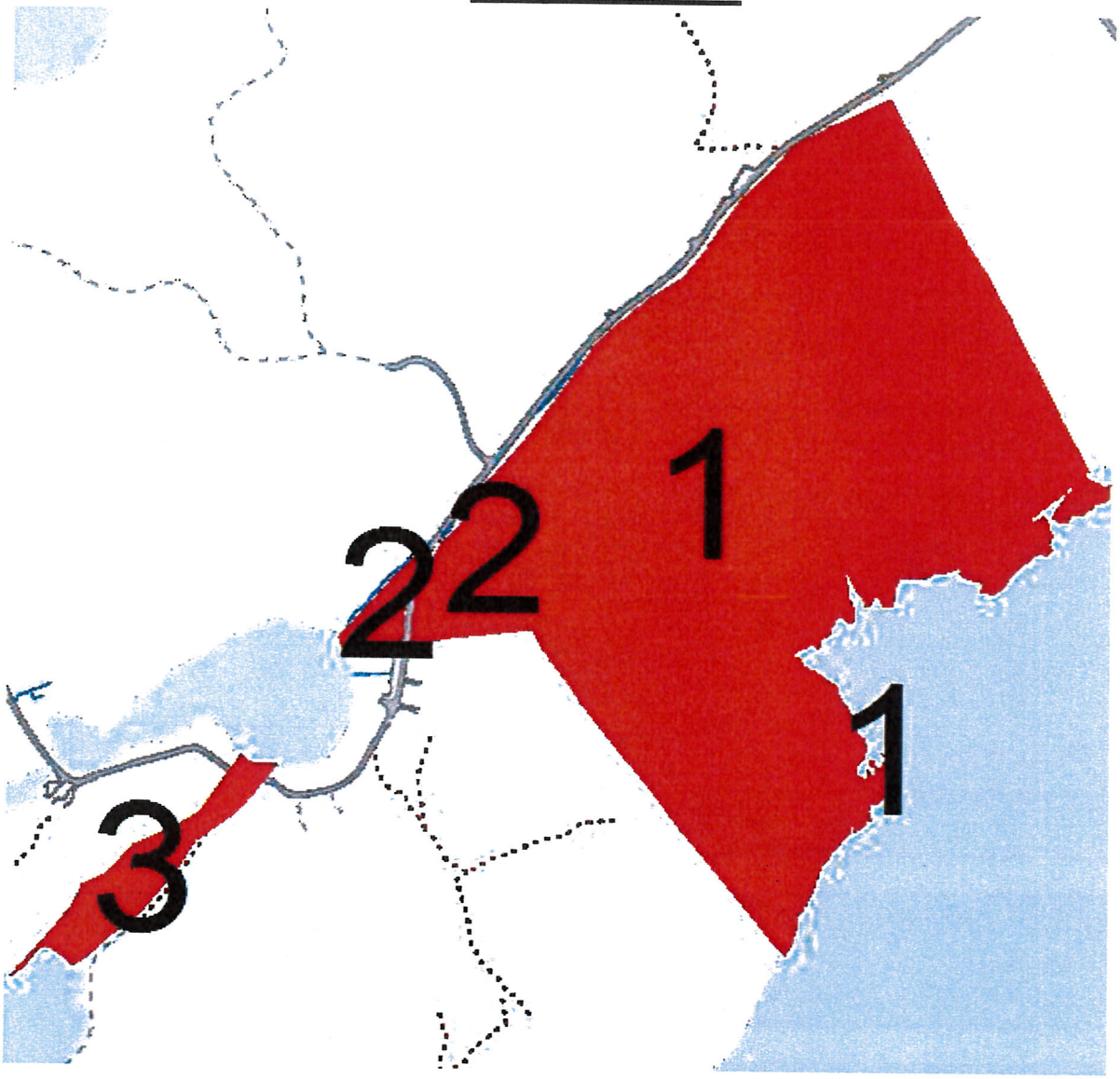

Registrert areal fordelt på teiger:

Teig	Gnr.	Bnr.	Teignavn	Areal i dekar		Total kubikk-masse i m^3
				Produktivt	Totalt	
1	3	4		77	224	1 119
2	3	38		0	3	0
3	3	4		4	10	26

2 Hovedtall for eiendommen

Areal:	
Registrert areal:	237 dekar
Produktivt skogareal:	81 dekar
Registrert areal med nøkkelbiotoper:	4 dekar

Kubikkmasse:	
Total kubikkmasse:	1 145 m^3
Kubikkmasse på drivbare arealer :	1 145 m^3
Kubikkmasse pr. dekar på drivbare arealer:	14,10 m^3/dekar

Tilvekst:	
Tilvekst hogstklasse 2:	0 m^3
Tilvekst hogstklasse 3 – 5:	28 m^3
Total tilvekst:	28 m^3
Gjennomsnittlig tilvekst/dekar	0,34 m^3/dekar
Gjennomsnittlig tilvekstprosent	2,4 %

Produksjonsevne:	
Produksjonsevne:	34 m^3
Produksjonsevne pr. dekar:	0,42 m^3/dekar

Beregnet hogstkvantum:	
Hogstkvantumsprognose (tynning i hogstklasse 3 ikke inkludert):	35 m^3

Alle tall for kubikkmasse er brutto uten bark. Topp, avfall og miljøhensyn vil redusere det nyttbare hogstkvantumet. Fradragene vil normalt være 10- 15 % i vanlige skogsområder.

2.1 Markslagsfordeling

Markslag	Dekar	%	Sum dekar
Produktivt skogareal:			
Høy bonitet (17 og høyere)	20	25	
Middels bonitet (11 og 14)	59	73	
Lav bonitet (8 og lavere)	1	2	81
Utenfor beregn. (skogtype 3)*	0		0
Uproduktivt skogareal:			
Myr	1		
Skrapskogmark	139		
Andre markslag	11		
Veger, kraftgater o.l.	1		
Vann	2		
Andre Arealer	0		
Impediment i bestand	2		
			156
Totalt areal			237

* Produktiv skog som ikke er økonomisk drivverdig eller av andre årsaker bør bli stående urørt (nøkkelbiotoper).

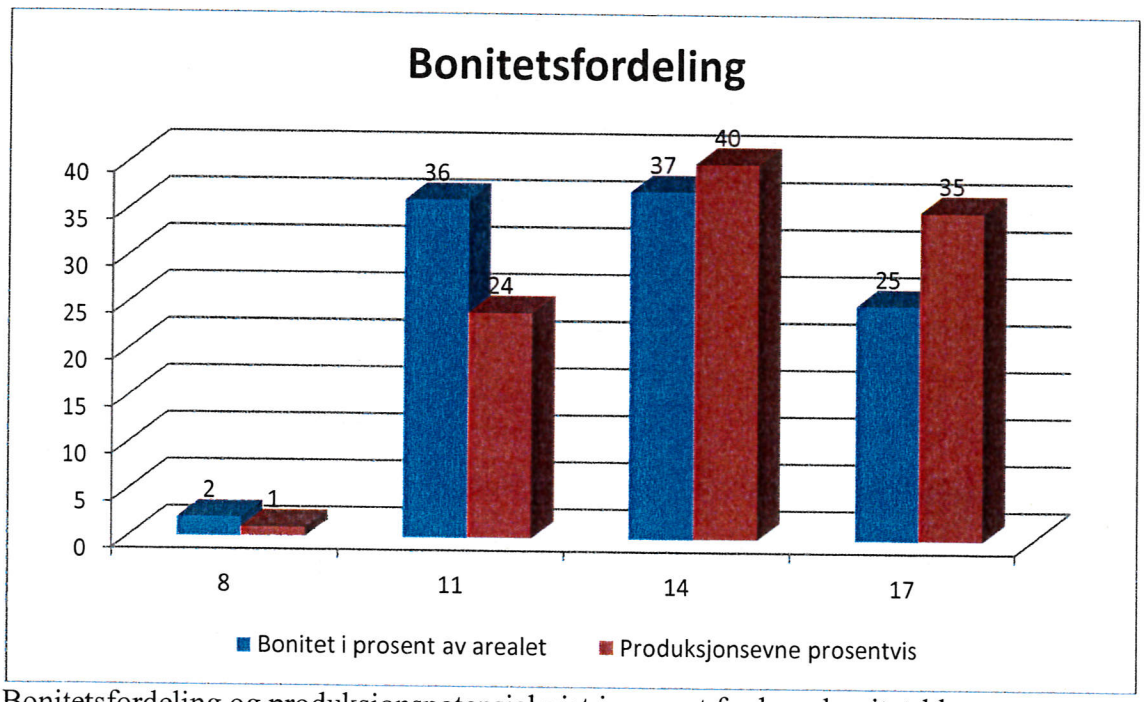

Bonitetsfordeling og produksjonspotensial vist i prosent for hver bonitetsklasse.
Utgangspunktet for bonitetsfordelingen er areal, mens det for produksjonspotensialet er m^3.

2.2 Markslagsfordeling med arealgrupper

Produktivt skogareal (arealgrupper):	1.Åpen hogst	2. Lukket hogst	3. Urørt	Dekar
Høy bonitet (17 og høyere)	17	4	0	20
Middels bonitet (11 og 14)	59	0	0	59
Lav bonitet (8 og lavere)	1	0	0	1
Sum dekar	77	4	0	81
Sum prosent	95	5	0	
Uproduktivt skogareal:				
Myr	1			
Skrapskogmark	139			
Andre markslag	11			
Veger, kraftgater o.l.	1			
Vann	2			
Andre Arealer	0			
Impediment i bestand	2			
				156
Totalt areal				**237**

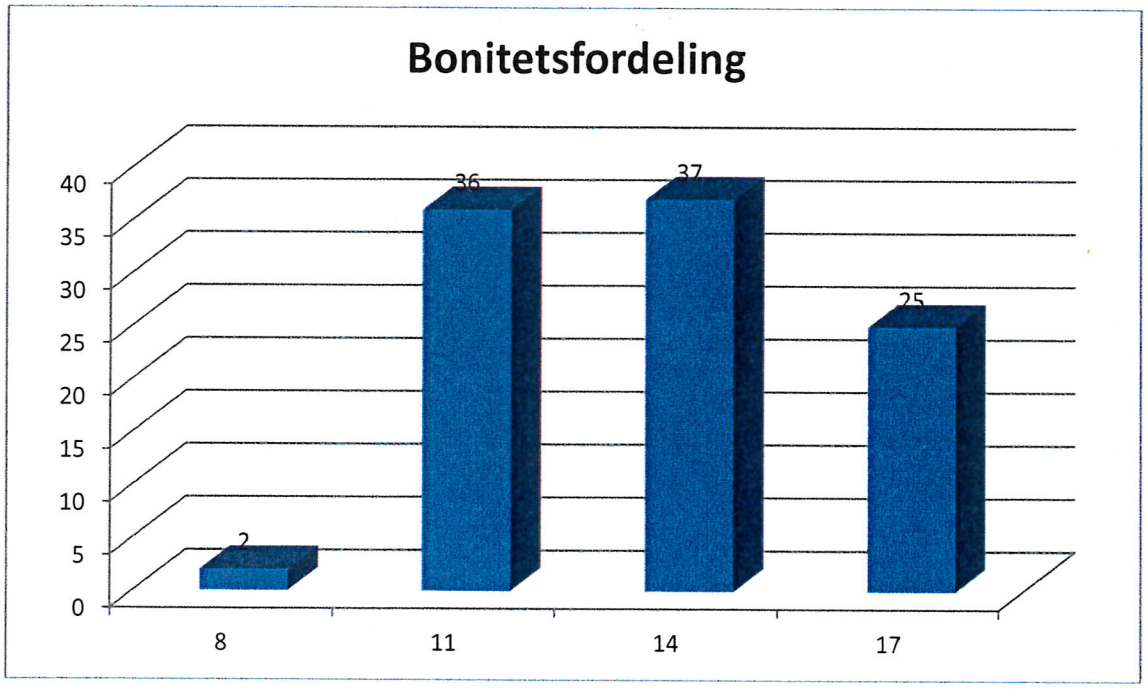

Bonitetsfordeling i arealgruppe åpen og lukket hogst.

2.3 Markslagsoversikt fordelt på teiger

	Teig 1	Teig 2	Teig 3
Bonitet 6			
Bonitet 8	1		
Bonitet 11	30		
Bonitet 14	30		
Bonitet 17	17		4
Bonitet 20			
Bonitet 23			
Bonitet 26			
Sum Produktivt areal:	77	0	4
Myr	1		
Skrapskogmark	135	1	2
Impediment	2	0	0
Veier, kraftgater og lignende	1	0	0
Vann	2	0	0
Andre markslag (innmark, beite mm)	6	2	3
Teknisk impediment			
Velteplass			
Fjellbjørkeskog			
Snaufjell			
Annen skog			
Andre arealer	0	0	0
Sum uproduktivt areal:	147	3	6
Totalt areal	**224**	**3**	**10**

2.4 Arealgrupper pr.teig

Arealgrupper:	Teig 1	Teig 3
Åpen hogst	77	0
Lukket hogst	0	4
Urørt	0	0
Sum Produktivt areal:	77	4

2.5 Hogstklassefordeling

Hogstklassefordeling av produktivt areal

Hogstklasse	Forklaring	Dekar	%
1	Skog under foryngelse	0	0
2	Foryngelse og ungskog	0	0
3	Yngre produksjonsskog	0	0
4	Eldre produksjonsskog	33	40
5	Gammel skog	48	60
	Sum produktiv skog	81	100

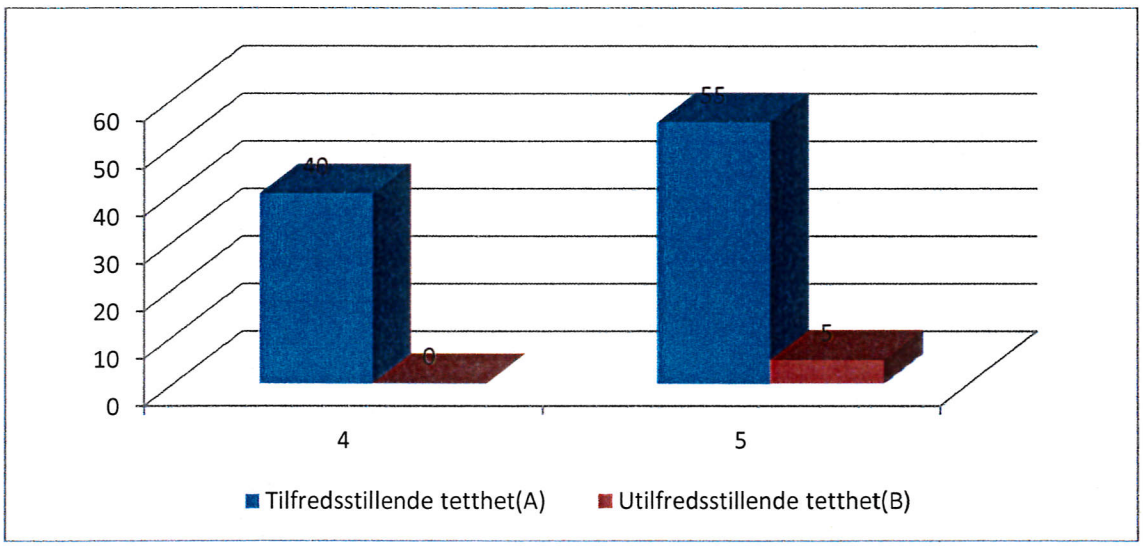

Prosentvis hogstklassefordeling.

Produktivt skogareal fordelt på bonitet og hogstklasse

Bonitet	Hogstklasse						
	1	2	3	4	5	Sum dekar	%
26	0	0	0	0	0	0	0
23	0	0	0	0	0	0	0
20	0	0	0	0	0	0	0
17	0	0	0	0	20	20	25
14	0	0	0	20	9	30	37
11	0	0	0	11	19	30	36
8	0	0	0	1	0	1	2
6	0	0	0	0	0	0	0
Sum dekar	0	0	0	33	48	81	
%	0	0	0	40	60		

2.6 Hogstklassefordeling, volum fordelt på treslag

Hogstklassefordeling, arealgruppe åpen og lukket hogst

Hogstklasse	Forklaring	Dekar	%	Kubikkmasse
1	Skog under foryngelse	0	0	0
2	Foryngelse og ungskog	0	0	0
3	Yngre produksjonsskog	0	0	0
4	Eldre produksjonsskog	33	40	386
5	Gammel skog	48	60	759
	Sum	81	100	1 145

2.7 Stående kubikkmasse

Treslag	Kubikkmasse drivbar skog	Kubikkmasse på arealer som er unntatt for hogst	Kubikkmasse på uproduktive arealer	Sum	*Stående kubikkmasse %*
Gran	131	0	0	131	11
Furu	811	0	0	811	71
Lauv	203	0	0	203	18
Sum	1 145	0	0	1 145	
%	100	0	0		

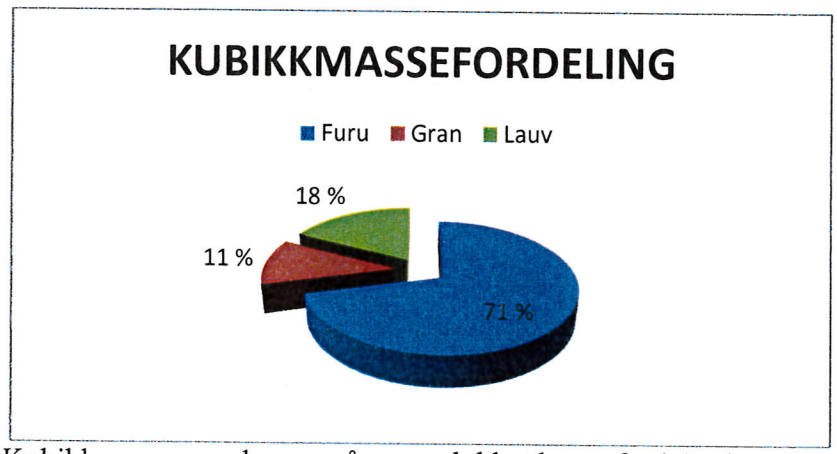

Kubikkmasse, arealgruppe åpen og lukket hogst fordelt på treslag.

2.8 Stående kubikkmasse

Treslag	Kubikkmasse drivbar skog	Kubikkmasse på arealer som er unntatt for hogst	Kubikkmasse på uproduktive arealer	Sum	*Stående kubikkmasse %*
Gran	131	0	0	131	11
Furu	811	0	0	811	71
Lauv	203	0	0	203	18
Sum	1 145	0	0	1 145	
%	100	0	0		

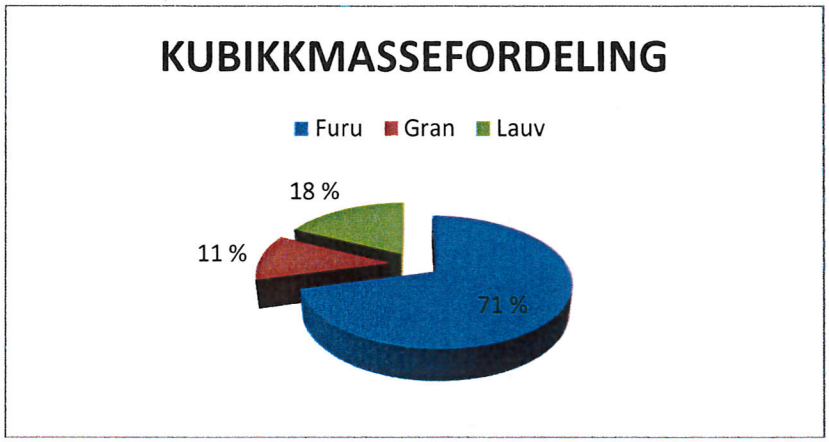

Kubikkmasse fordelt på treslag.

Kubikkmasse fordelt på bonitet og hogstklasse.

Bonitet	Hogstklasse					Sum m^3	%
	1	2	3	4	5		
26	0	0	0	0	0	0	*0*
23	0	0	0	0	0	0	*0*
20	0	0	0	0	0	0	*0*
17	0	0	0	0	389	389	*34*
14	0	0	0	262	141	403	*35*
11	0	0	0	117	229	346	*30*
8	0	0	0	7	0	7	*1*
6	0	0	0	0	0	0	0
Sum m^3	0	0	0	386	759	1 145	
%	*0*	*0*	*0*	*34*	*66*		

2.9 Tilvekst

Tilvekst fordelt på bonitet og hogstklasse.

Bonitet	Hogstklasse						
	1	2	3	4	5	Sum m^3	%
26	0	0	0	0	0	0	0
23	0	0	0	0	0	0	0
20	0	0	0	0	0	0	0
17	0	0	0	0	9	9	34
14	0	0	0	7	3	10	37
11	0	0	0	3	5	8	28
8	0	0	0	0	0	0	1
6	0	0	0	0	0	0	0
Sum m^3	0	0	0	11	17	28	
%	0	0	0	38	62		

Tilvekst i prosent.

Hogstklasse	Tilvekstprosent
3	0,0 %
4	3,0 %
5	2,0 %

Tilvekst fordelt på treslag.

Treslag	m^3	%
Gran	4	13
Furu	20	71
Lauv	4	16
Sum	28	100

3 Enkel bestandsliste

Teig 1 -

Bestandsnummer	Nøkkelbiotop	Bonitet	Hogstklasse	Alder	Produktivt areal i dekar	Volum i m^3						Behandlingsforslag	Takstmetode
						Gran	Furu	Lauv	Totalt	Volum pr. dekar	Tilvekst pr. dekar		
1	NEI	F 11	4A	90	4		34		34	9	0,26	***JA***	F
2	NEI	F 14	5A	110	9	29	99	13	141	15	0,32	***JA***	M
3	NEI	F 14	4A	80	20	27	159	76	262	13	0,36		M
4	NEI	F 11	4A	90	7		75	8	83	12	0,28	***JA***	F
5	NEI	F 17	5A	90	17	75	220	68	363	22	0,52	***JA***	M
6	NEI	F 11	5A	110	6		60	3	63	11	0,25	***JA***	F
7	NEI	F 11	5A	110	13		158	8	166	13	0,27	***JA***	F
8	NEI	F 8	4A	100	1		6	1	7	5	0,14		F

Teig 3 -

Bestandsnummer	Nøkkelbiotop	Bonitet	Hogstklasse	Alder	Produktivt areal i dekar	Volum i m^3						Behandlingsforslag	Takstmetode
						Gran	Furu	Lauv	Totalt	Volum pr. dekar	Tilvekst pr. dekar		
1	JA	B 17	5B	80	4			26	26	7	0,21		M

4 Bestandsoversikt

Teig 1 -

Bestandsnummer: 1	Bestandsdel:	Nøkkelbiotop i bestandet: NEI
Bestandsdata Bonitet: F 11 Hogstklasse: 4A Alder: 90 år Vegetasjonstype: Sjikting: Sunnhet:	**Kubikkmasse** Gran: m³ Furu: 34 m³ Bjørk: m³ Andre treslag: m³ SUM: 34 m³	**Areal** Totalt: 3,9 dekar Produktivt: 3,9 dekar **Arealgruppe (skogtype):** Åpen hogst **Registreringsmåte:** Fototakst
Registreringer i h.kl. 1 og 2 Høyde bar: meter Høyde lauv: meter Totalt / Etter regulering Treantall: Gran i % Furu i % Lauv i %	**Andre volumdata** Volum pr. dekar: 8,7 m³ Tilvekst pr. dekar: 0,26 m³ Treantall pr. dekar: trær Middeldimensjon: cm Middelhøyde: 14 m Grunnflatesum pr. ha: 15 m² Dimensjonsfordeling i ant. trær/daa: <15cm: 15-25cm: >25cm:	**Skogbehandling** Tiltak / Pri. / Utføres Frøtrestillingshogst / Kan / Først Naturlig foryngelse etter hogst / Kan / Først **Flerbruksregistreringer**
Kommentar til bestandet:		

Teig 1 -

Bestandsnummer: 2	Bestandsdel:	Nøkkelbiotop i bestandet: NEI
Bestandsdata Bonitet: F 14 Hogstklasse: 5A Alder: 110 år Vegetasjonstype: Sjikting: Sunnhet:	**Kubikkmasse** Gran: 29 m³ Furu: 99 m³ Bjørk: m³ Andre treslag: 13 m³ SUM: 141 m³	**Areal** Totalt: 9,3 dekar Produktivt: 9,3 dekar **Arealgruppe (skogtype):** Åpen hogst **Registreringsmåte:** Befart skog
Registreringer i h.kl. 1 og 2 Høyde bar: meter Høyde lauv: meter Totalt / Etter regulering Treantall: Gran i % Furu i % Lauv i %	**Andre volumdata** Volum pr. dekar: 15,2 m³ Tilvekst pr. dekar: 0,32 m³ Treantall pr. dekar: trær Middeldimensjon: cm Middelhøyde: 19 m Grunnflatesum pr. ha: 20 m² Dimensjonsfordeling i ant. trær/daa: <15cm: 15-25cm: >25cm:	**Skogbehandling** Tiltak / Pri. / Utføres Frøtrestillingshogst / Bør / Først Naturlig foryngelse etter hogst / Bør / Først **Flerbruksregistreringer** Spar store lauvtrær
Kommentar til bestandet:		

Teig 1 -

Bestandsnummer: 3	Bestandsdel:	Nøkkelbiotop i bestandet: NEI
Bestandsdata Bonitet: F 14 Hogstklasse: 4A Alder: 80 år Vegetasjonstype: Sjikting: Sunnhet:	**Kubikkmasse** Gran: 27 m³ Furu: 159 m³ Bjørk: m³ Andre treslag: 76 m³ SUM: 262 m³	**Areal** Totalt: 20,4 dekar Produktivt: 20,4 dekar **Arealgruppe (skogtype):** Åpen hogst **Registreringsmåte:** Befart skog
Registreringer i h.kl. 1 og 2 Høyde bar: meter Høyde lauv: meter Totalt / Etter regulering Treantall: Gran i % Furu i % Lauv i %	**Andre volumdata** Volum pr. dekar: 12,8 m³ Tilvekst pr. dekar: 0,36 m³ Treantall pr. dekar: trær Middeldimensjon: cm Middelhøyde: 18 m Grunnflatesum pr. ha: 18 m² Dimensjonsfordeling i ant. trær/daa: <15cm: 15-25cm: >25cm:	**Skogbehandling** Tiltak / Pri. / Utføres **Flerbruksregistreringer** Kantsone mot myr Spar store lauvtrær
Kommentar til bestandet:		

Teig 1 -

Bestandsnummer: 4	Bestandsdel:	Nøkkelbiotop i bestandet: NEI
Bestandsdata Bonitet: F 11 Hogstklasse: 4A Alder: 90 år Vegetasjonstype: Sjikting: Sunnhet:	**Kubikkmasse** Gran: m³ Furu: 75 m³ Bjørk: m³ Andre treslag: 8 m³ SUM: 83 m³	**Areal** Totalt: 7,1 dekar Produktivt: 7,1 dekar **Arealgruppe (skogtype):** Åpen hogst **Registreringsmåte:** Fototakst
Registreringer i h.kl. 1 og 2 Høyde bar: meter Høyde lauv: meter Totalt / Etter regulering Treantall: Gran i % Furu i % Lauv i %	**Andre volumdata** Volum pr. dekar: 11,7 m³ Tilvekst pr. dekar: 0,28 m³ Treantall pr. dekar: trær Middeldimensjon: cm Middelhøyde: 15 m Grunnflatesum pr. ha: 19 m² Dimensjonsfordeling i ant. trær/daa: <15cm: 15-25cm: >25cm:	**Skogbehandling** Tiltak / Pri. / Utføres Frøtrestillingshogst / Kan / Sist Naturlig foryngelse etter hogst / Kan / Sist **Flerbruksregistreringer**
Kommentar til bestandet:		

Teig 1 -

Bestandsnummer: 5	Bestandsdel:	Nøkkelbiotop i bestandet: NEI
Bestandsdata Bonitet: F 17 Hogstklasse: 5A Alder: 90 år Vegetasjonstype: Sjikting: Sunnhet:	**Kubikkmasse** Gran: 75 m³ Furu: 220 m³ Bjørk: m³ Andre treslag: 68 m³ SUM: 363 m³	**Areal** Totalt: 17,5 dekar Produktivt: 16,6 dekar **Arealgruppe (skogtype):** Åpen hogst **Registreringsmåte:** Befart skog
Registreringer i h.kl. 1 og 2 Høyde bar: meter Høyde lauv: meter Totalt / Etter regulering Treantall: Gran i % Furu i % Lauv i %	**Andre volumdata** Volum pr. dekar: 21,9 m³ Tilvekst pr. dekar: 0,52 m³ Treantall pr. dekar: trær Middeldimensjon: cm Middelhøyde: 24 m Grunnflatesum pr. ha: 23 m² Dimensjonsfordeling i ant. trær/daa: <15cm: 15-25cm: >25cm:	**Skogbehandling** Tiltak / Pri. / Utføres Frøtrestillingshogst / Bør / Først Naturlig foryngelse etter hogst / Bør / Først Planting etter hogst / Må / Først **Flerbruksregistreringer** Spar store lauvtrær Liggende død ved forekommer i bestandet - spar død ved
Kommentar til bestandet:	Plant gran på den beste marka.	

Teig 1 -

Bestandsnummer: 6	Bestandsdel:	Nøkkelbiotop i bestandet: NEI
Bestandsdata Bonitet: F 11 Hogstklasse: 5A Alder: 110 år Vegetasjonstype: Sjikting: Sunnhet:	**Kubikkmasse** Gran: m³ Furu: 60 m³ Bjørk: m³ Andre treslag: 3 m³ SUM: 63 m³	**Areal** Totalt: 6,3 dekar Produktivt: 5,7 dekar **Arealgruppe (skogtype):** Åpen hogst **Registreringsmåte:** Fototakst
Registreringer i h.kl. 1 og 2 Høyde bar: meter Høyde lauv: meter Totalt / Etter regulering Treantall: Gran i % Furu i % Lauv i %	**Andre volumdata** Volum pr. dekar: 11,1 m³ Tilvekst pr. dekar: 0,25 m³ Treantall pr. dekar: trær Middeldimensjon: cm Middelhøyde: 15 m Grunnflatesum pr. ha: 18 m² Dimensjonsfordeling i ant. trær/daa: <15cm: 15-25cm: >25cm:	**Skogbehandling** Tiltak / Pri. / Utføres Frøtrestillingshogst / Kan / Først Naturlig foryngelse etter hogst / Kan / Først **Flerbruksregistreringer**
Kommentar til bestandet:		

Teig 1 -

Bestandsnummer: 7	Bestandsdel:	Nøkkelbiotop i bestandet: NEI
Bestandsdata Bonitet: F 11 Hogstklasse: 5A Alder: 110 år Vegetasjonstype: Sjikting: Sunnhet:	**Kubikkmasse** Gran: m³ Furu: 158 m³ Bjørk: m³ Andre treslag: 8 m³ SUM: 166 m³	**Areal** Totalt: 12,8 dekar Produktivt: 12,8 dekar **Arealgruppe (skogtype):** Åpen hogst **Registreringsmåte:** Fototakst
Registreringer i h.kl. 1 og 2 Høyde bar: meter Høyde lauv: meter Totalt / Etter regulering Treantall: Gran i % Furu i % Lauv i %	**Andre volumdata** Volum pr. dekar: 13,0 m³ Tilvekst pr. dekar: 0,27 m³ Treantall pr. dekar: trær Middeldimensjon: cm Middelhøyde: 16 m Grunnflatesum pr. ha: 20 m² Dimensjonsfordeling i ant. trær/daa: <15cm: 15-25cm: >25cm:	**Skogbehandling** Tiltak / Pri. / Utføres Frøtrestillingshogst / Bør / Først Naturlig foryngelse etter hogst / Bør / Først **Flerbruksregistreringer**
Kommentar til bestandet:		

Teig 1 -

Bestandsnummer: 8	Bestandsdel:	Nøkkelbiotop i bestandet: NEI
Bestandsdata Bonitet: F 8 Hogstklasse: 4A Alder: 100 år Vegetasjonstype: Sjikting: Sunnhet:	**Kubikkmasse** Gran: m³ Furu: 6 m³ Bjørk: m³ Andre treslag: 1 m³ SUM: 7 m³	**Areal** Totalt: 1,7 dekar Produktivt: 1,4 dekar **Arealgruppe (skogtype):** Åpen hogst **Registreringsmåte:** Fototakst
Registreringer i h.kl. 1 og 2 Høyde bar: meter Høyde lauv: meter Totalt / Etter regulering Treantall: Gran i % Furu i % Lauv i %	**Andre volumdata** Volum pr. dekar: 5,0 m³ Tilvekst pr. dekar: 0,14 m³ Treantall pr. dekar: trær Middeldimensjon: cm Middelhøyde: 13 m Grunnflatesum pr. ha: 10 m² Dimensjonsfordeling i ant. trær/daa: <15cm: 15-25cm: >25cm:	**Skogbehandling** Tiltak / Pri. / Utføres **Flerbruksregistreringer**
Kommentar til bestandet:		

Teig 3 -

Bestandsnummer: 1	Bestandsdel:	Nøkkelbiotop i bestandet: JA
Bestandsdata Bonitet: B 17 Hogstklasse: 5B Alder: 80 år Vegetasjonstype: Sjikting: Sunnhet:	**Kubikkmasse** Gran: m^3 Furu: m^3 Bjørk: m^3 Andre treslag: 26 m^3 SUM: 26 m^3	**Areal** Totalt: 3,8 dekar Produktivt: 3,8 dekar **Arealgruppe (skogtype):** Lukket hogst **Registreringsmåte:** Befart skog
Registreringer i h.kl. 1 og 2 Høyde bar: meter Høyde lauv: meter Totalt / Etter regulering Treantall: Gran i % Furu i % Lauv i %	**Andre volumdata** Volum pr. dekar: 6,8 m^3 Tilvekst pr. dekar: 0,21 m^3 Treantall pr. dekar: trær Middeldimensjon: cm Middelhøyde: 18 m Grunnflatesum pr. ha: 10 m^2 Dimensjonsfordeling i ant. trær/daa: <15cm: 15-25cm: >25cm:	**Skogbehandling** Tiltak Pri. Utføres **Flerbruksregistreringer**
Kommentar til bestandet:	Naturtype "Skogbruksleder kontaktes ved eventuell hogst"	

5 Behandlingsforslag i planperioden

5.1 Tiltak i hogstklasse 4 og 5

					Avvirkningsareal		
Teig	Best	Behandlingsforslag	Pri	Tid	Dekar	Volum	Dekar
1	1	Frøtrestillingshogst	Kan	Først	4	34	0
1	1	Naturlig foryngelse etter hogst	Kan	Først	0	0	4
1	2	Frøtrestillingshogst	Bør	Først	9	141	0
1	2	Naturlig foryngelse etter hogst	Bør	Først	0	0	9
1	4	Frøtrestillingshogst	Kan	Sist	7	83	0
1	4	Naturlig foryngelse etter hogst	Kan	Sist	0	0	7
1	5	Frøtrestillingshogst	Bør	Først	17	363	0
1	5	Naturlig foryngelse etter hogst	Bør	Først	0	0	8
1	5	Planting etter hogst	Må	Først	0	0	8
1	6	Frøtrestillingshogst	Kan	Først	6	63	0
1	6	Naturlig foryngelse etter hogst	Kan	Først	0	0	6
1	7	Frøtrestillingshogst	Bør	Først	13	166	0
1	7	Naturlig foryngelse etter hogst	Bør	Først	0	0	13
		SUM			55	850	55

6 Miljøregistreringer

6.1 Nøkkelbiotoper

		TEIG: 3	BESTAND: 1	BIOTOPNR: 1
Dekar: **3,8**	Verdi: **B**	Vegetasjonstype: **Lågurtskog** Arter :		
KOORDINATER:		X: 510275	Y: 6502727	
LIVSMILJØ: **Rik bakkevegetasjon**				
TILTAK: **Gjennomhogst**				
KOMMENTAR: **Ta ut yngre lauv.**				
SKOGBESKRIVELSE: **Også hassel. Blåveis I nordre del. Osp og askedominert lågurtskog. Er naturtypeområde, men nordre del er delvis snauhogd etter registrering.**				

6.2 Nøkkelbiotoper - sumtall

Eiendomsdata:	
Produktivt skogareal	81 dekar
Nøkkelbiotoper	4 dekar
Nøkkelbiotoper i prosent av produktivt skogareal	4,7 %

Forvaltningstiltak:	Dekar
Urørt	0,0
Gjennomhogst	3,8

Hule lauvtrær og spesielle arter:	Antall
Hule lauvtrær	
Artsregistreringer	

Utvalgte livsmiljø:	Dekar
Rik bakkevegetasjon	3,8