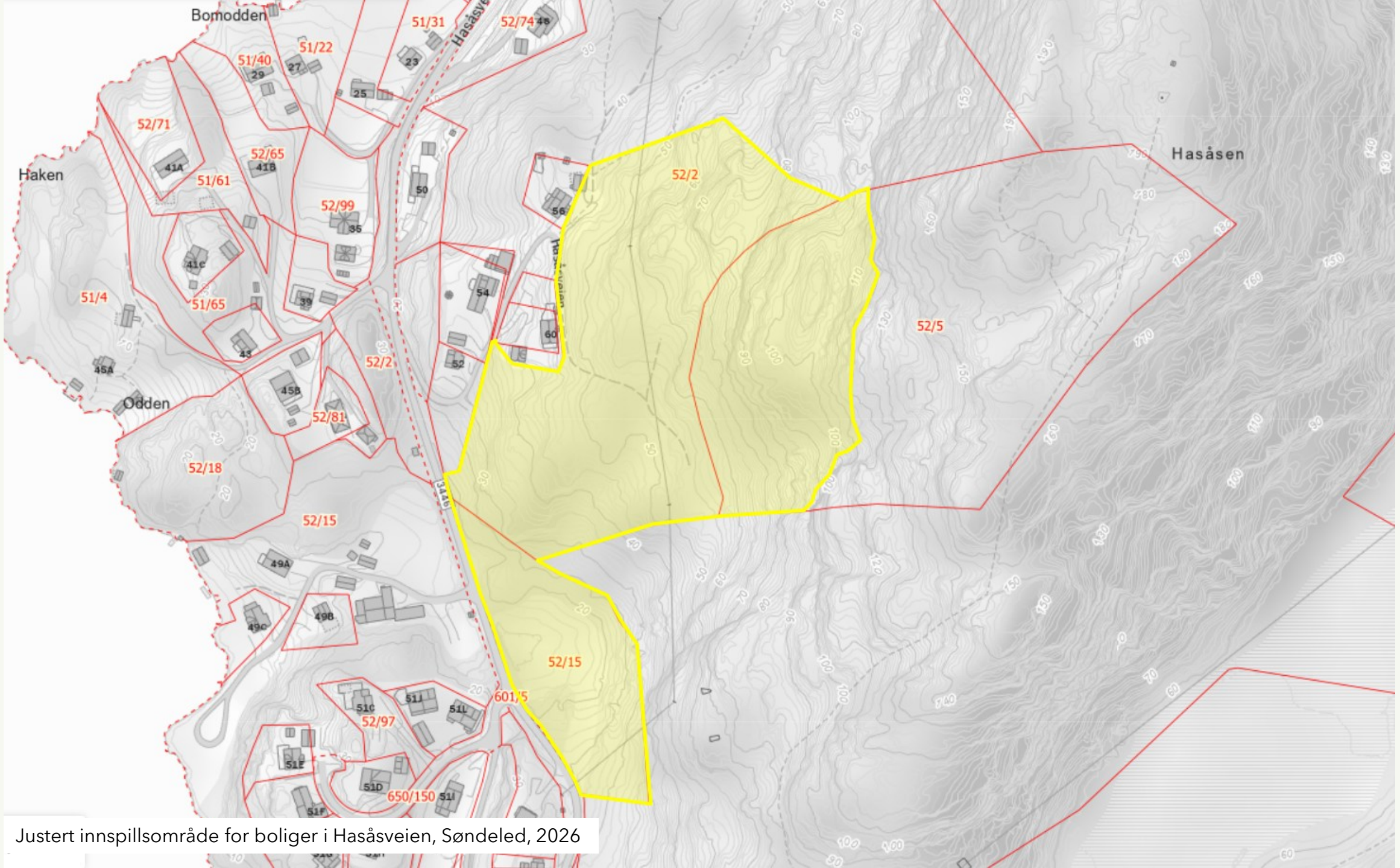

Justert innspillsområde for boliger i Hasåsveien, Søndeled, 2026

Miljø-direktoratet

NiN-kartlegging - lokasjoner

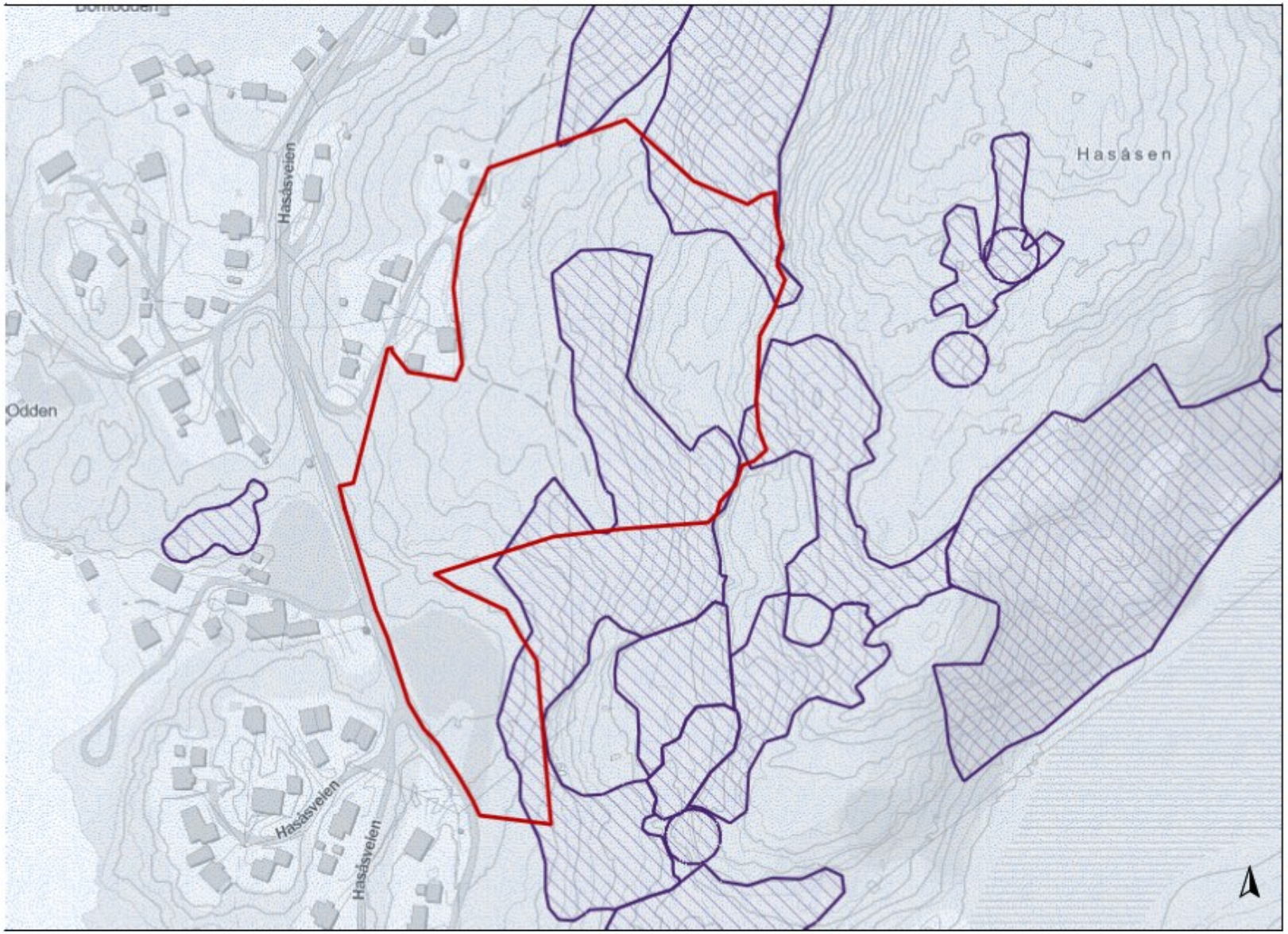

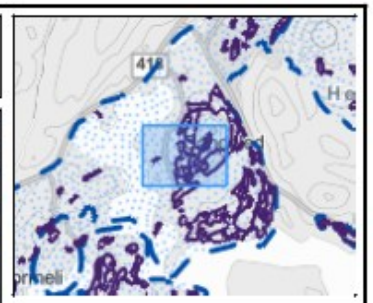

Tegnforklaring

7d931d60319c8d711d2f0f09507452(

NATURTYPER, NATURMANGFOLD

Naturtyper på land (NiN)

Naturtyper på land (NiN), alle

Naturtyper NiN

Naturtyper på land (NiN), dekningskart

Dekningskart naturtyper NiN

Kommentar

Rød avgrensing viser innspillsområdet (Boliger, Hasåsveien)

asplan viak

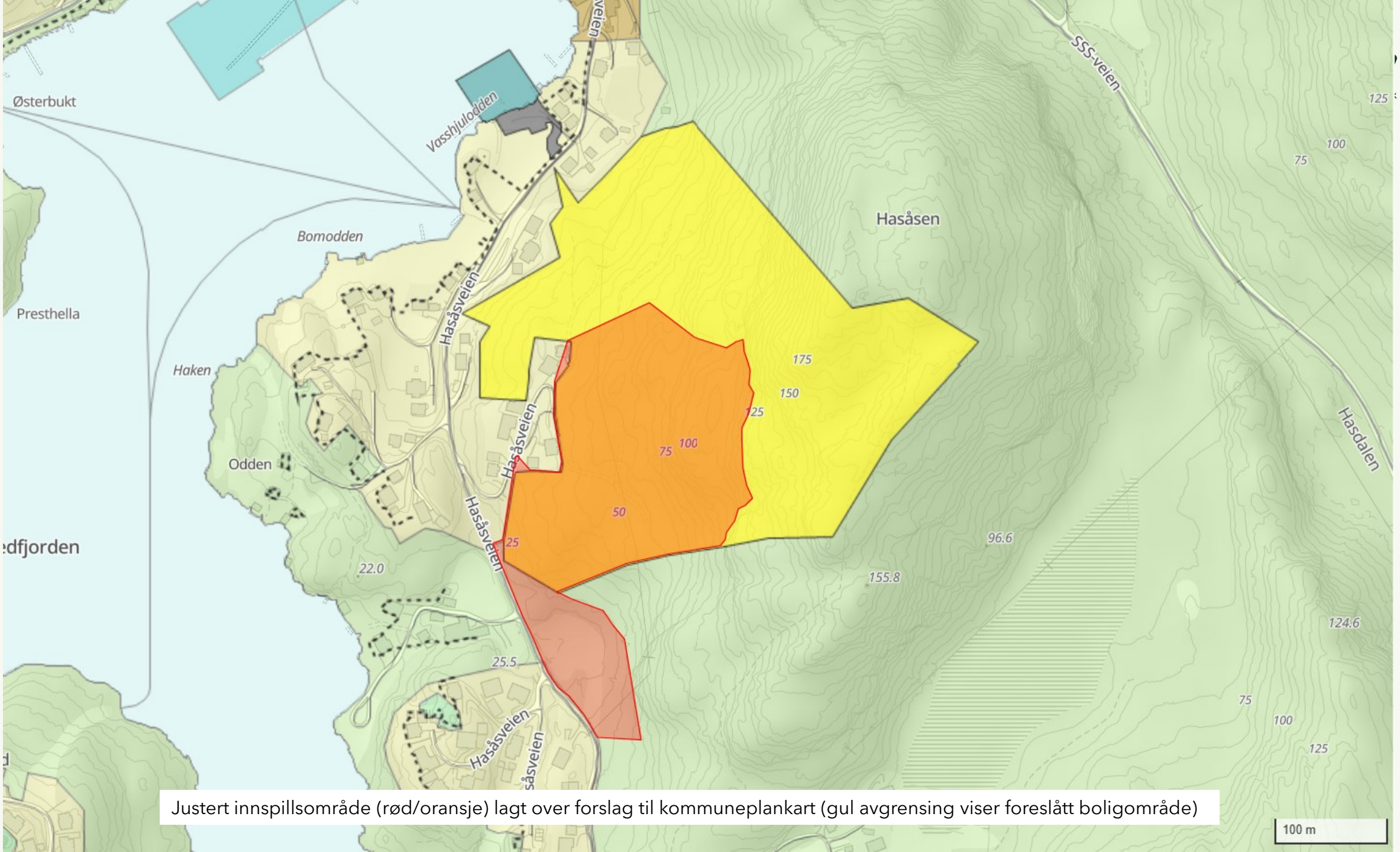

Justert innspillsområde (rød/oransje) lagt over forslag til kommuneplankart (gul avgrensing viser foreslått boligområde)

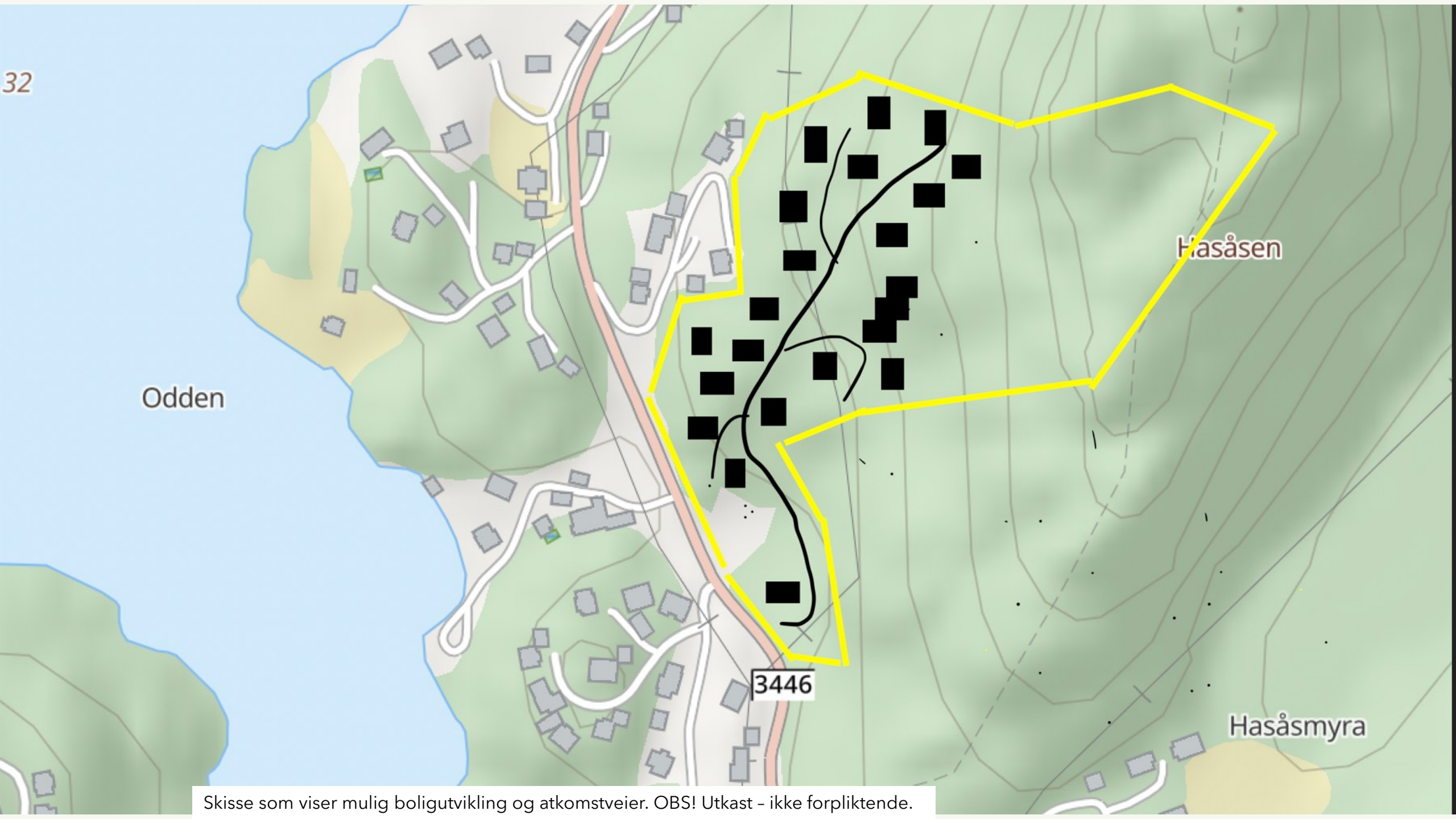

Skisse som viser mulig boligutvikling og atkomstveier. OBS! Utkast – ikke forpliktende.