

Strekningen Trollbergvika - Fiestrand

Om anlegget

avløp

En del eiendommer må pumpe sitt avløp inn på offentlig pumpeledning, mens andre kan etablere privat avløpsrør basert på gravitasjon. Abonnenter som må pumpe sitt avløp må etablere eget privat pumpeanlegg for å gjøre det.

Årsaken til forskjell i løsninger er topografien i området som bl.a. består av lange flate strekninger, samt partier som blir liggende imellom høyder i terrenget. Eneste løsning for noen slike delstrek er å pumpe avløpet i både privat og offentlig rørledning.

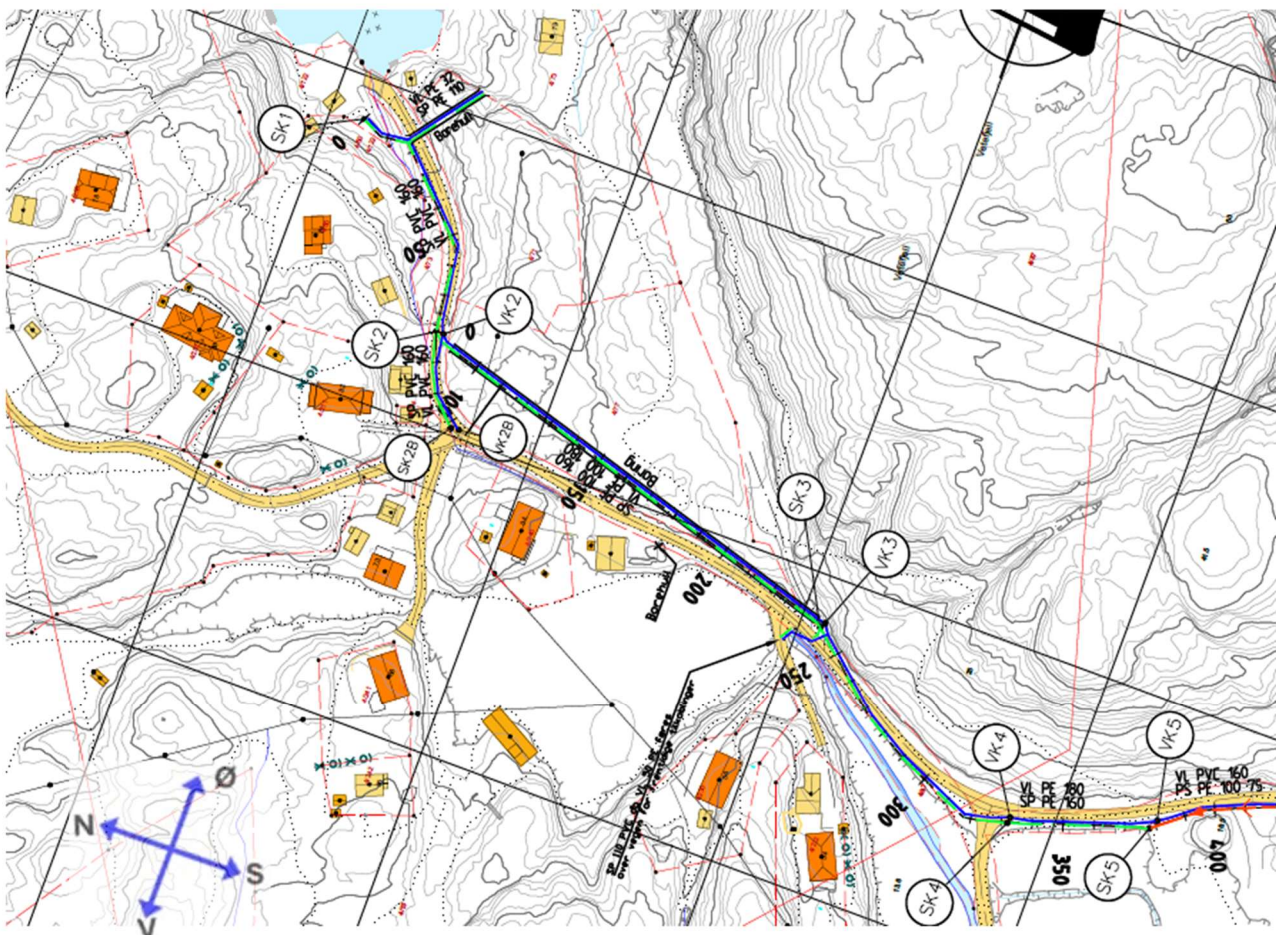
På plantegningene er offentlige gravitasjonsledninger for avløp illustrert **grønn-stiplet**. Offentlige pumpeledninger for avløp er merket **rød-stiplet**.

Kummer for avløp er betegnet SK (spillvannskummer) og nummerert.

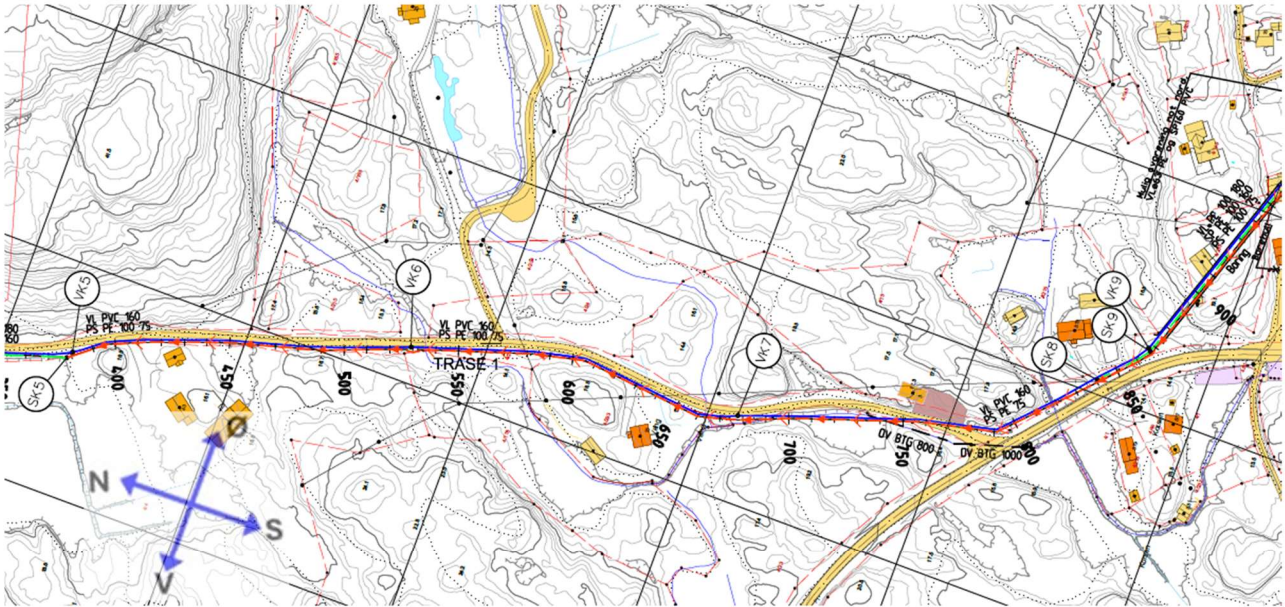
For strekningen Trollbergvika – Fiestrand:

- Gravitasjonsledning mellom Trollbergvika - retning Fie langs Trollbergvikveien ca. 380 meter. Mellom kum SK1 og SK5.
- Pumpeledning langs Trollbergvikveien t.o.m. Åkvågveien, i alt ca. 460 meter mellom kum SK5 og SK8.
- Gravitasjonsledning mellom kum SK8 ved Åkvågveien og kum SK14 (ca. 450 meter) ved pumpestasjon Fiestrand

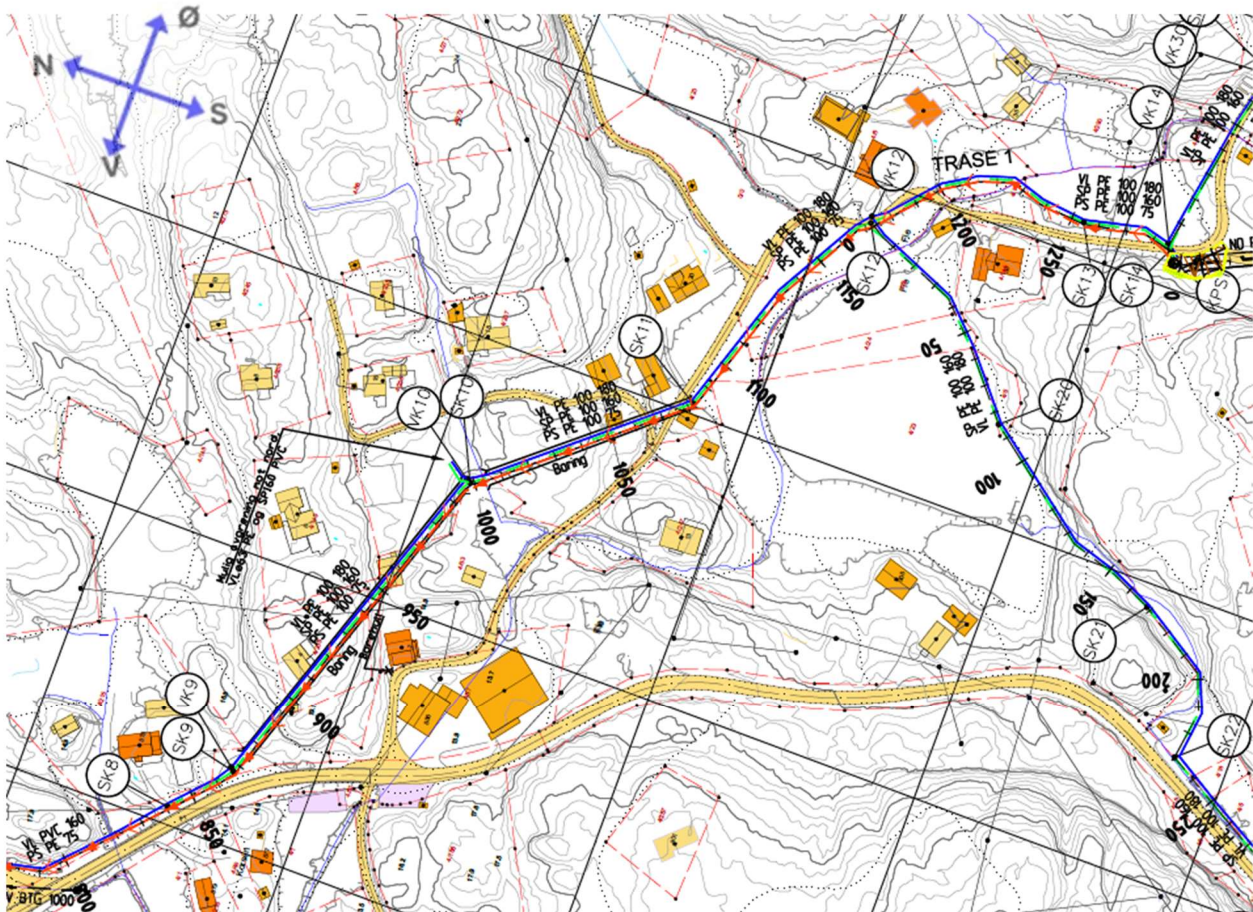
Trollbergvika og Trollbergvikveien (kum SK1 til kum SK5) – gravitasjonsledning for avløp



Trollbergvikveien og Åkvågveien, strekning Kum SK5 til kum SK8 - pumpeledning for avløp

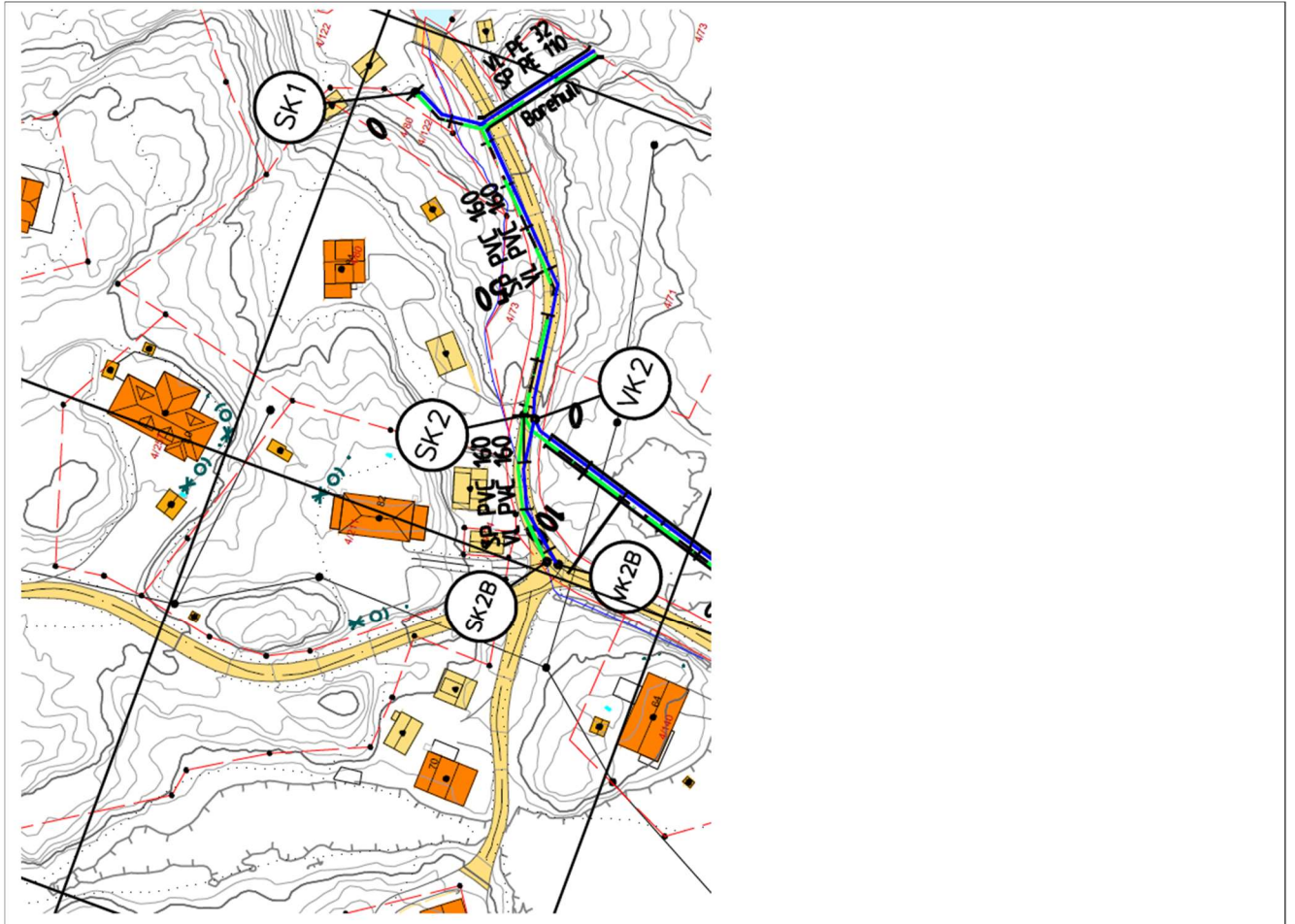


Åkvågveien, Fiesundveien til Fiestrand (kum SK8 til kum SK14) - gravitasjonsledning for avløp

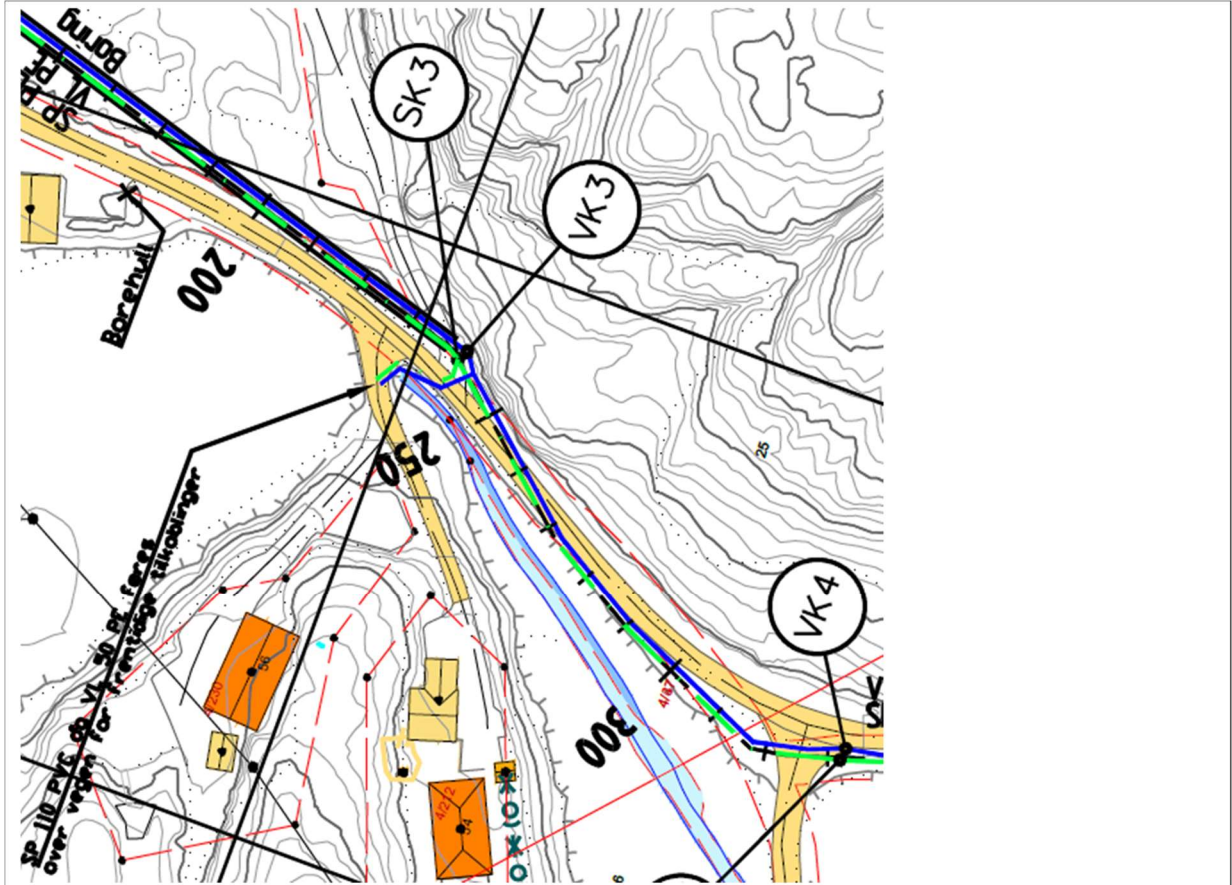


Avstikk for tilknytninger som utbyggingen forestår på delstrekningen

- Ved Trollbergvika
Mot krysset ved toppen av veien ned til selve Trollbergvika etableres offentlig ledning mellom kumgruppe 2 og 2B. Her blir det mulig for eiendommer i området å knytte seg til langs trasé.



- Ved Trollbergvikveien
Like sør for Kumgruppe 3, etableres avstikk både for vann og avløp (gravitasjon) for mulig framtidige tilknytninger på denne siden av veien. Det ligger i kommuneplan bl.a. framtidig område for boligbygging like sørvest for dette stedet.



- Rett øst for Fie bil og båt, ved Fiesundveien
Trasé i dette området etableres gjennom borehull i fjell, og i borehull kan man ikke knytte seg til. Derfor etableres avstikk ved kumgruppe 10, for å åpne for tilknytning for en gruppe eiendommer mot nordøst.

