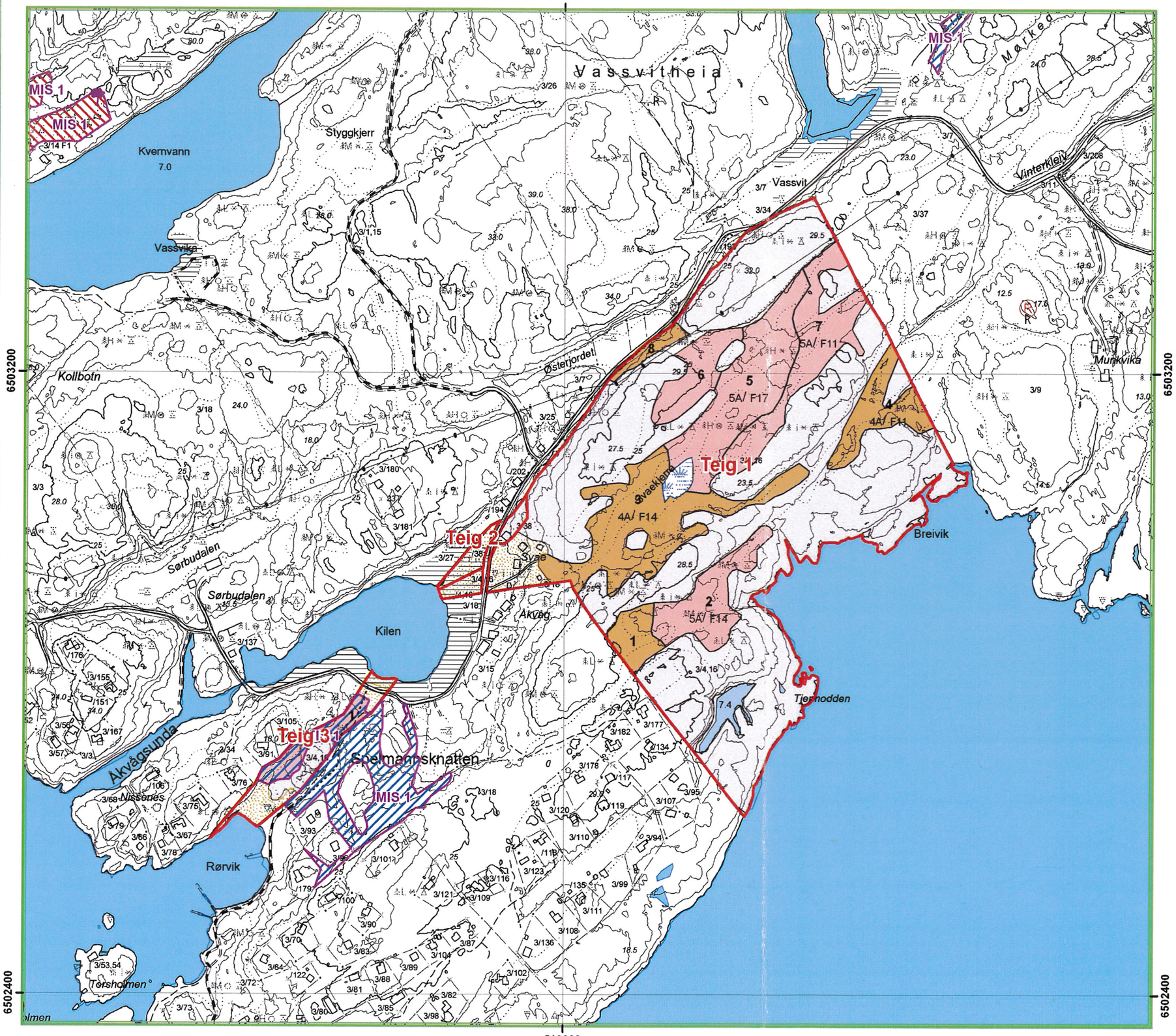

Skogbruksplankart
Risør kommune

09010000300040000

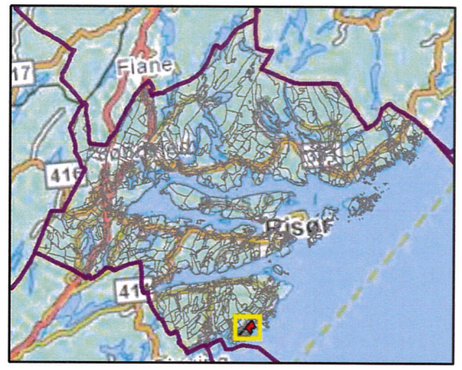

Tegnforklaring

Hogstklasse

- 1
- 2
- 3
- 4
- 5

Uproduktiv mark

BON

- MYR
- SKR
- IMP
- VANN
- AMS

Miljøregistering i skog

- Gjennomhogst
- Urørt
- Huletræer
- Eiendomsgrense
- Verneområde
- Kulturminneområde
- Kulturminne

Vegnett

- Offentlig bilveg
- Privat bilveg
- Traktorveg
- Traktorslepe
- Sti

Bestandsbrøk

3

5A / F11

3 = Bestandsnummer
5A = Hogstklasse/tetthet
F11 = Hovedtreslag/bonitet

Produsert:
AT Plan AS 2013
Eiendomsgrenser er ikke juridisk bindende

Ekvidistanse 5m
Kartet bør ikke oppbevares i direkte sollys

Referansesystem:
WGS 1984 UTM Zone 32N

at plan

GEOVEKST

1:5 000

Skogbruksplankart
Risør kommune

09010000300040000

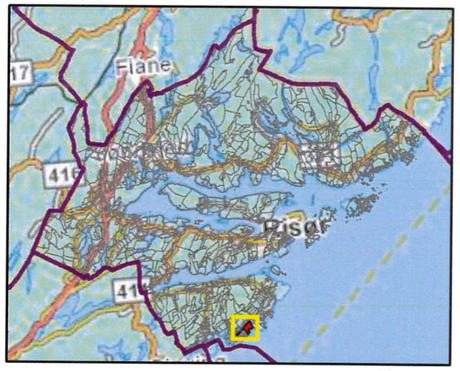

510600

6503200

6502400

MIS 1
MIS 1
MIS 1
MIS 1
Teig 1
Teig 2
Teig 3
8
7
6
5
5A/ F17
4
3
4A/ F14
2
1
1

Bestandsbrøk

3

5A / F11

3 = Bestandsnummer
5A = Hogstklasse/tetthet
F11 = Hovedtreslag/bonitet

Tegnforklaring

Miljøregistering i skog

- Gjennomhogst
- Urørt
- Huletrær
- Eiendomsgrense
- Bestandsgrense
- Kulturminne
- Kulturminne

Vegnett

- Offentlig bilveg
- Privat bilveg
- Traktorveg
- Traktorslepe
- Sti

Produsert:
AT Plan AS 2013
Eiendomsgrenser er ikke juridisk bindende

Ekvidistanse 5m
Kartet bør ikke oppbevares i direkte sollys

Referansesystem:
WGS 1984 UTM Zone 32N

at plan

GEOVEKST

1:5 000

Skogbruksplankart
Risør kommune

09010000300040000

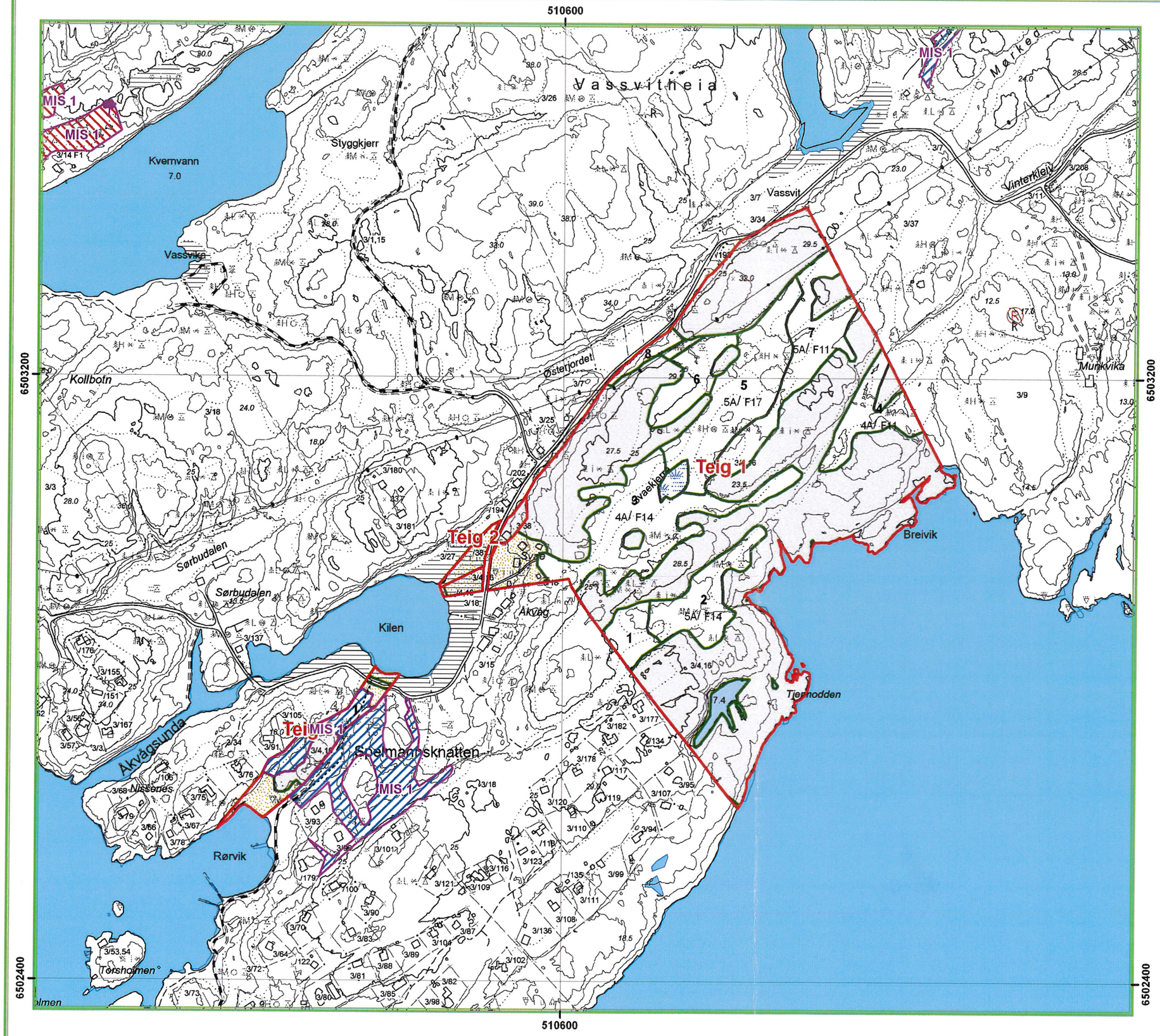

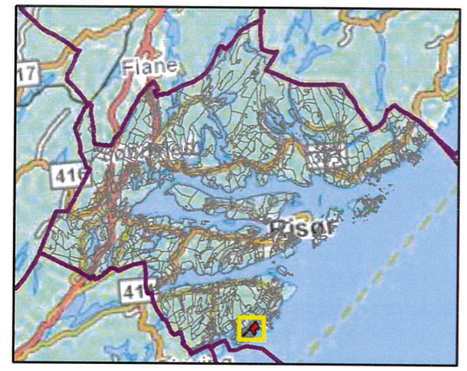

Tegnforklaring

Tiltak HKI 1
- Naturlig foryngelse
- Planting

Tiltak HKI 2
- Lauvrydding
- Avstandsregulering
- Ungskogpleie

Tiltak HKI 3 og 4
- Tynning
- Gjennomhogst
- Urørt
- Huletræer
- Eiendomsgrense
- Bestandsgrense
- Kulturminne
- Kulturminneområde
- Verneområde

Uproduktiv mark

BON
- MYR
- SKR
- IMP
- VANN
- AMS

Vegnett
- Offentlig bilveg
- Privat bilveg
- Traktorveg
- Traktorslepe
- Sti

Bestandsbrøk

3

5A / F11

3 = Bestandsnummer
5A = Hogstklasse/tetthet
F11 = Hovedtreslag/bonitet

Produsert:
AT Plan AS 2013
Eiendomsgrenser er ikke juridisk bindende

Ekvidistanse 5m
Kartet bør ikke oppbevares i direkte sollys

Referansesystem:
WGS 1984 UTM Zone 32N

at plan

GEOVEKST

1:5 000